






上谷池

貯水量： 10,100m³
堤高： 12.1m

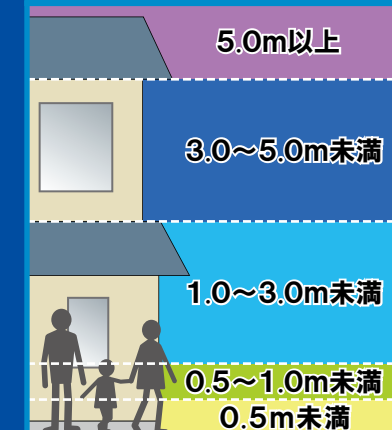
下谷池

貯水量： 4,778m³
堤高： 7.3m

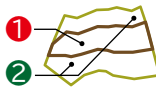
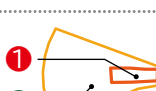

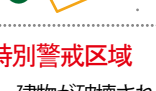
凡例

-  対象ため池
-  指定避難所
-  国県道
-  主な町道
-  5分 洪水到達時間の目安

浸水深の目安



土砂災害（特別）警戒区域

- 急傾斜地
 - ① 
 - ② 
- 土石流
 - ① 
 - ② 

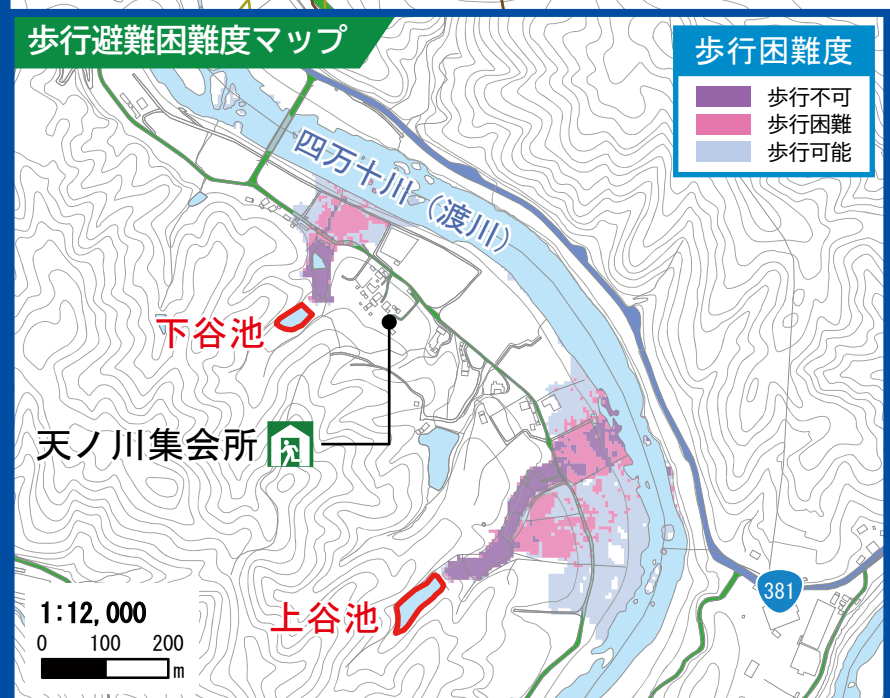
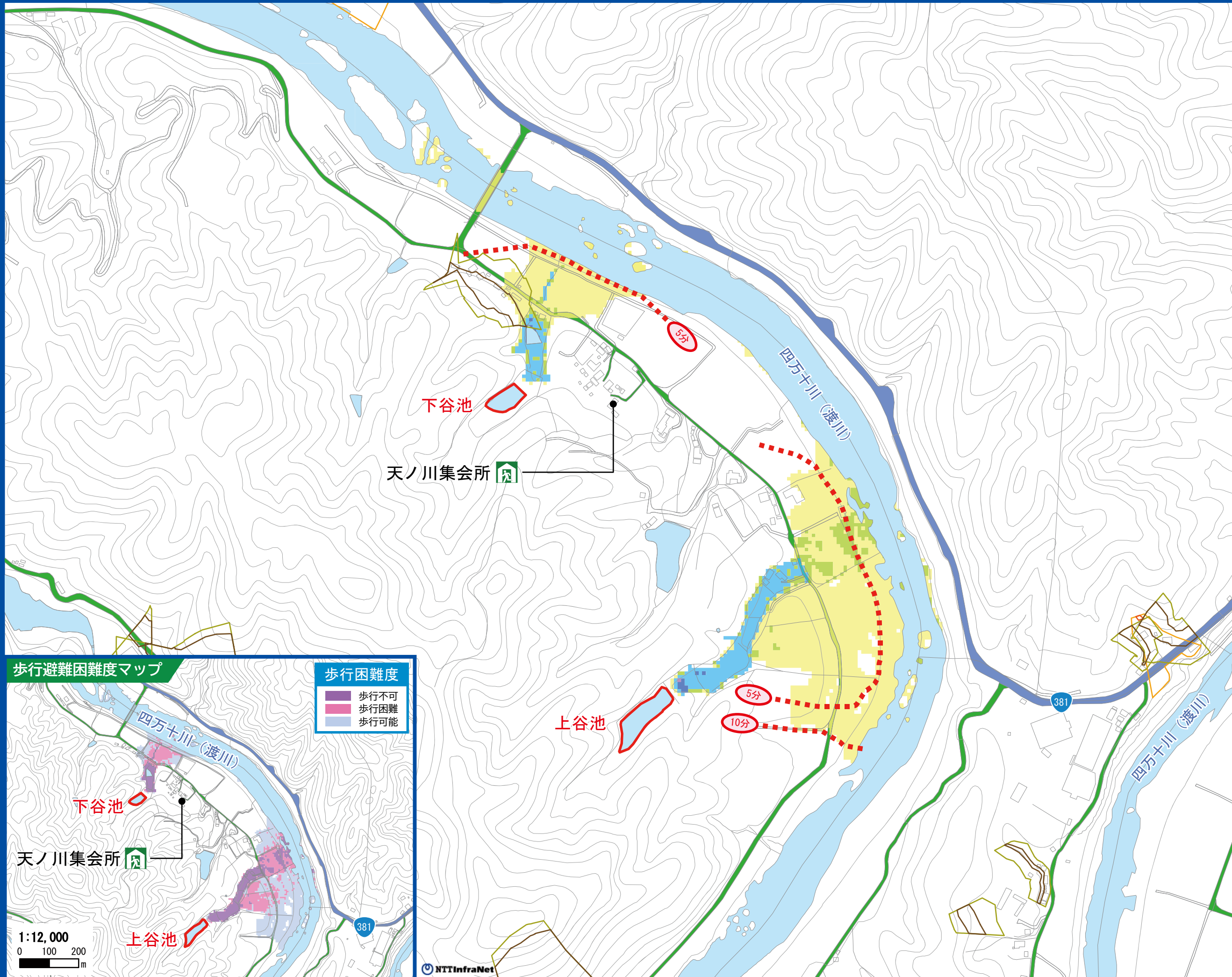

① 土砂災害特別警戒区域

土砂災害により、建物が破壊され、住民の生命または身体に著しい危害が生じるおそれがある区域。

② 土砂災害警戒区域

土砂災害により、住民の生命または身体に危害が生じるおそれがある区域。

1:5,000



このため池ハザードマップは、貯水量が満水の状態にて堤体が全壊した場合のシミュレーション結果を示しています。実際の浸水範囲は、決壊時の貯水量や堤体の被害の程度、周辺の土地利用状況等により異なる可能性があります。