

## 1. 公共交通利用の現状整理

## (1) 四万十町内路線バス



表：路線バスの路線別利用者数

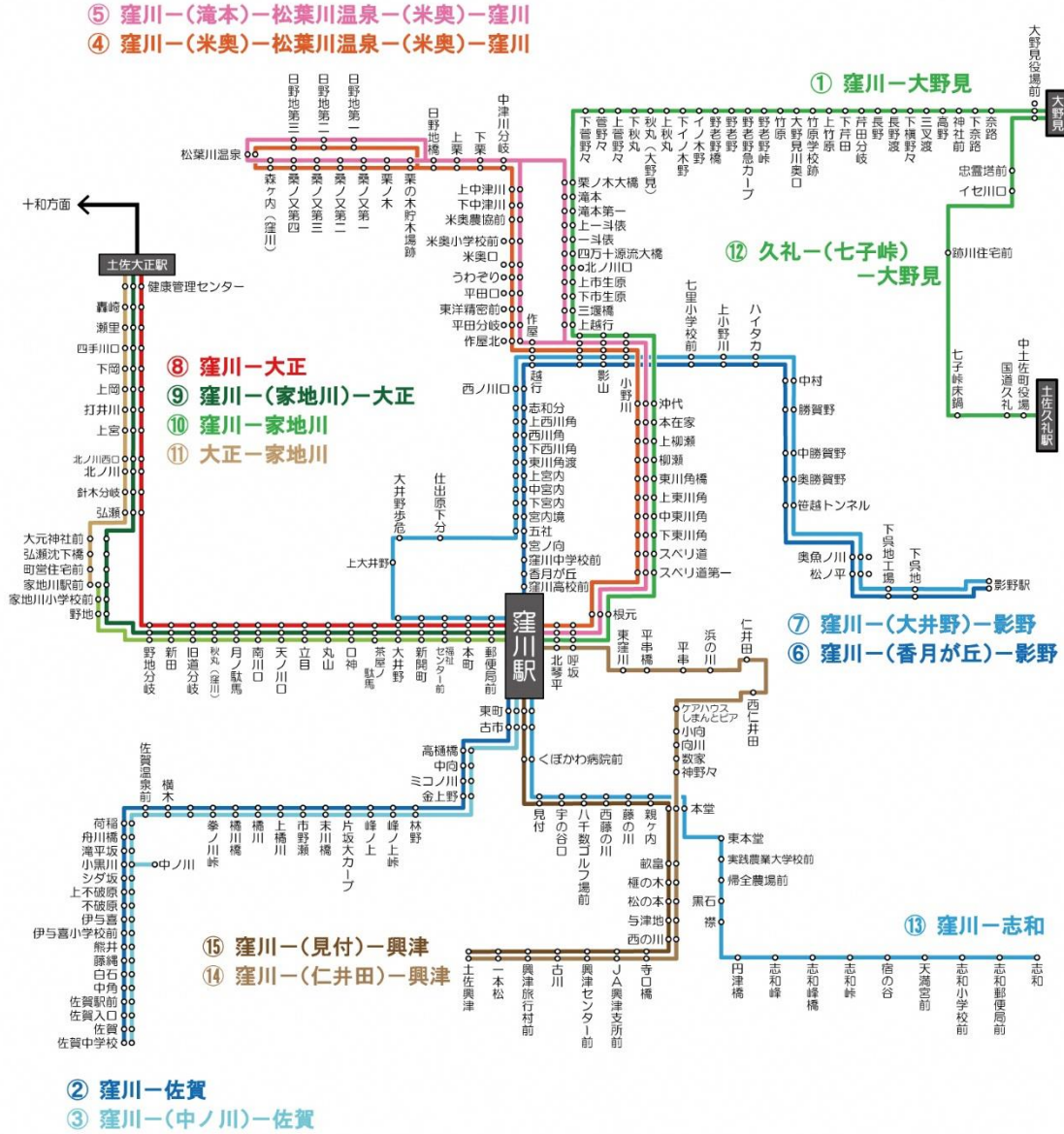
(2022 (令和 4) 年 10 月 1 日～2023 (令和 5) 年 9 月 30 日)

[現金のみ]

	10月	11月	12月	1月	2月	3月	4月	5月	6月	7月	8月	9月	期間計
窪川－大野見	248	272	261	200	194	201	184	182	172	202	165	169	2,450
窪川－佐賀	111	137	138	111	125	142	135	150	160	161	104	117	1,591
窪川－松葉川 温泉－窪川	159	194	185	166	183	239	184	199	171	186	192	174	2,232
窪川－影野	15	21	11	6	12	13	9	13	19	11	1	9	140
窪川－大正駅	156	185	212	209	178	181	136	182	240	187	199	211	2,276
久礼－七子峠 －大野見	282	253	221	187	166	262	199	223	213	186	221	186	2,599
窪川－志和	328	270	255	238	226	238	276	284	261	320	296	198	3,190
窪川－土佐興津	280	300	315	275	254	286	280	293	279	301	328	240	3,431
大正－下津井奥	17	23	25	17	15	18	17	12	21	14	16	15	210
大正－森ヶ内奥	37	38	27	39	26	23	31	32	35	20	27	26	361
大正－大奈路	28	42	26	33	22	21	31	39	34	21	18	16	331
大正－学校上 (ホビー館)	13	0	0	2	2	13	3	27	1	16	8	8	93
大正－ 道の駅とおわ	142	144	184	160	141	137	159	235	217	159	202	180	2,060
合計	1,816	1,879	1,860	1,643	1,544	1,774	1,644	1,871	1,823	1,784	1,777	1,549	20,964

① 窪川地域路線バス

窪川地域路線図



表：窪川地域の便利用者数

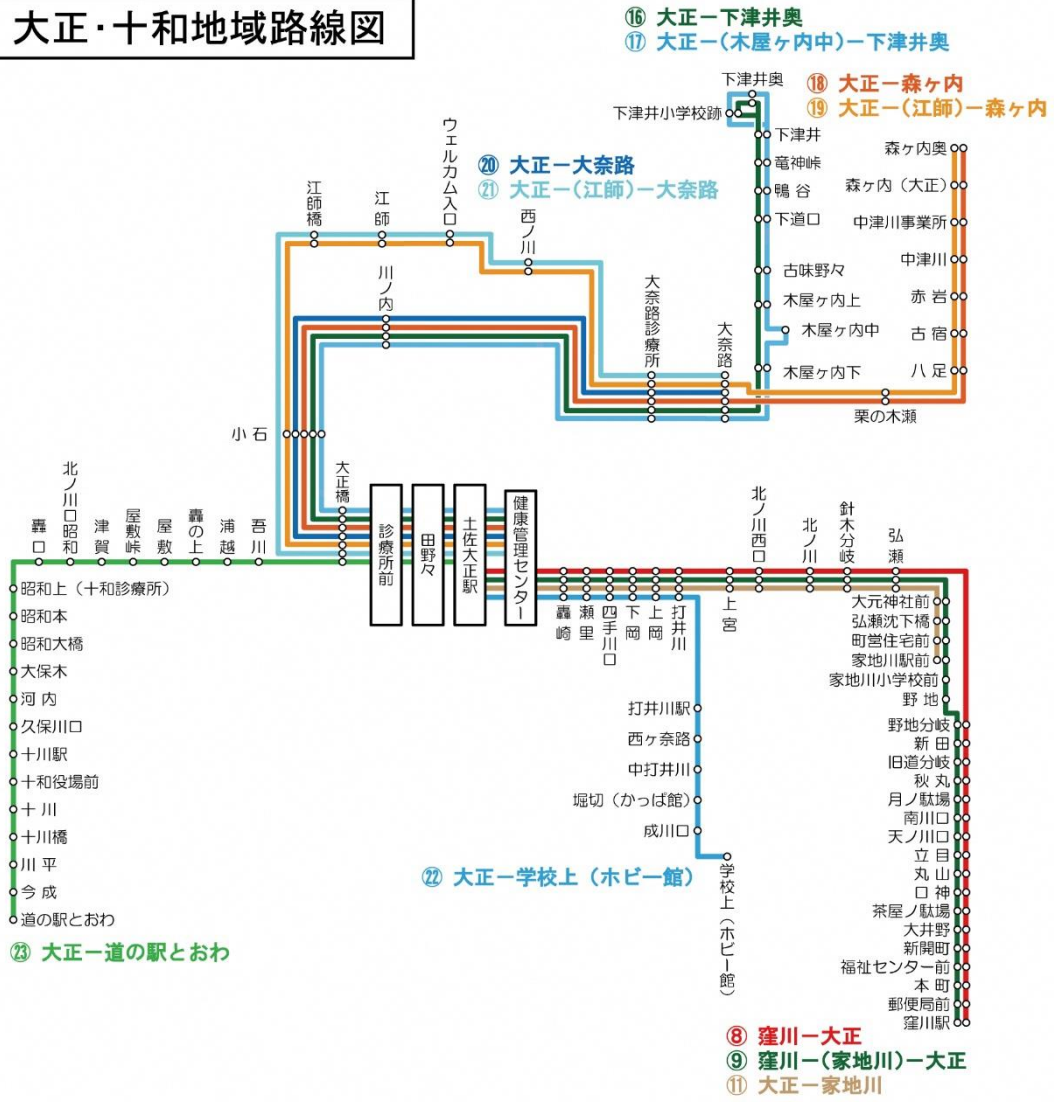
(2022 (令和4) 年 10 月 1 日～2023 (令和5) 年 9 月 30 日)

[現金のみ]

路線名		始発時間	10月	11月	12月	1月	2月	3月	4月	5月	6月	7月	8月	9月	合計
① 窪川－大野見	上り	7:05	69	79	71	66	48	54	49	39	27	52	41	39	634
		8:30	55	54	68	50	52	52	58	52	65	63	50	52	671
		12:40	25	32	24	23	21	20	14	24	18	24	21	21	267
		16:30	6	7	4	5	11	5	3	9	5	8	5	8	76
	下り	7:00	1	2	5	0	2	0	2	0	3	1	0	1	17
		10:10	24	33	26	7	17	23	19	16	17	12	13	11	218
		15:15	45	54	51	36	33	28	25	27	25	28	21	24	397
	17:40	23	11	12	13	10	19	14	15	12	14	14	13	170	
② 窪川－佐賀	上り	13:05	13	15	25	25	23	39	18	25	17	35	37	20	292
		17:05	11	36	7	15	24	21	16	22	30	28	4	17	231
	下り	7:25	19	12	35	34	34	32	50	52	40	37	13	29	387
12:25		17	19	22	19	17	23	23	16	32	19	16	13	236	
③ 窪川－(中ノ川) －佐賀	上り	8:05	41	40	25	6	12	14	17	20	25	22	20	29	271
	下り	16:15	10	15	24	12	15	13	11	15	16	20	14	9	174
④ 窪川－(米奥) －松葉川温泉 －(米奥)－窪川	循環	6:45	34	38	12	15	23	26	31	28	27	22	28	22	306
	循環	8:25	32	36	37	32	31	56	38	30	36	44	37	35	444
	循環	11:05	34	41	50	43	60	50	40	55	44	30	48	43	538
	循環	16:30	10	19	25	19	12	22	13	17	13	13	17	13	193
	循環	17:45	0	6	3	4	9	11	2	11	3	8	8	8	73
⑤ 窪川－(滝本)－松葉川温泉 －(米奥)－窪川	循環	13:05	49	54	58	53	48	74	60	58	48	69	54	53	678
⑥ 窪川－ (香月が丘)－影野	上り	6:55	2	4	2	2	0	0	1	0	6	0	0	2	19
		18:15	0	0	0	0	0	0	0	0	0	0	1	0	1
	下り	6:25	0	0	0	0	0	0	1	0	0	0	0	0	1
		17:45	1	2	1	0	0	1	0	0	2	0	0	0	7
⑦ 窪川－(大井野) －影野	上り	13:45	5	3	5	1	7	4	1	2	2	1	0	1	32
	下り	13:00	7	12	3	3	5	8	6	11	9	10	0	6	80
⑧ 窪川－大正駅	下り	8:25	12	16	20	35	34	14	3	9	11	6	15	8	183
⑨ 窪川－(家地川) －大正駅	上り	6:40	18	13	8	9	10	13	16	12	19	9	21	15	163
		9:25	50	63	59	53	43	63	48	55	68	59	53	60	674
		10:50	7	16	25	33	34	12	9	13	19	12	22	28	230
		15:25	9	14	14	10	5	8	6	26	21	14	8	15	150
	下り	6:50	2	3	6	6	6	12	0	5	5	4	4	6	59
		12:30	36	41	49	42	24	33	45	49	67	61	51	51	549
	16:30	19	16	19	13	18	20	9	8	24	14	19	18	197	
⑩ 窪川－家地川	上り	18:08	1	3	7	5	2	1	0	1	2	2	0	1	25
	下り	17:45	1	0	2	1	0	0	0	3	3	4	2	9	25
⑪ 大正－家地川	上り	17:42	1	0	3	0	2	5	0	1	1	1	4	0	18
	下り	18:10	0	0	0	2	0	0	0	0	0	1	0	0	3
⑫ 久礼－(七子峠) －大野見	上り	8:25	91	62	61	54	44	76	60	73	81	63	52	59	776
		9:46	49	56	40	37	28	46	26	38	20	35	34	30	439
		14:40	2	10	7	5	16	9	13	7	13	4	9	7	102
		16:25	6	9	4	4	1	10	4	3	1	6	15	0	63
	下り	17:05	10	9	3	3	3	5	5	2	5	2	4	3	54
		9:15	8	5	5	8	9	10	10	8	13	4	18	1	99
		10:47	37	30	29	17	14	37	27	28	17	23	17	24	300
		13:47	49	41	48	36	35	39	37	37	37	35	36	46	476
	15:35	30	30	24	22	16	26	16	22	23	12	35	14	270	
	17:50	0	1	0	1	0	4	1	5	3	2	1	2	20	
⑬ 窪川－志和	上り	7:15	160	120	119	122	109	102	136	132	132	153	133	93	1,511
		13:15	54	64	75	47	54	57	55	71	56	59	50	35	677
		18:27	4	0	2	3	0	6	4	3	1	2	1	4	30
	下り	6:40	2	0	0	0	0	1	2	0	0	0	0	3	8
		12:35	47	43	44	57	48	55	60	58	55	63	54	44	628
	17:50	61	43	15	9	15	17	19	20	17	43	58	19	336	
⑭ 窪川－(仁井田) －興津	上り	7:15	72	81	74	59	59	68	72	68	83	86	88	68	878
	上り	13:15	35	37	30	43	40	54	48	29	30	36	52	27	461
	下り	12:30	55	59	65	41	53	45	50	60	52	57	61	53	651
	下り	15:20	57	60	83	77	56	59	63	73	59	55	66	48	756
	下り	17:45	28	30	35	42	33	29	24	35	41	46	29	25	397
⑮ 窪川－(見付) －興津	上り	16:05	15	21	16	7	7	15	16	16	5	9	17	6	150
	上り	18:27	8	5	4	1	2	3	0	4	4	7	6	7	51
	下り	6:40	10	7	8	5	4	13	7	8	5	5	9	6	87
合計			1,579	1,632	1,598	1,392	1,338	1,562	1,403	1,526	1,515	1,554	1,506	1,304	17,909

② 大正・十和地域路線バス

大正・十和地域路線図





表：大正・十和地域の便別利用者数

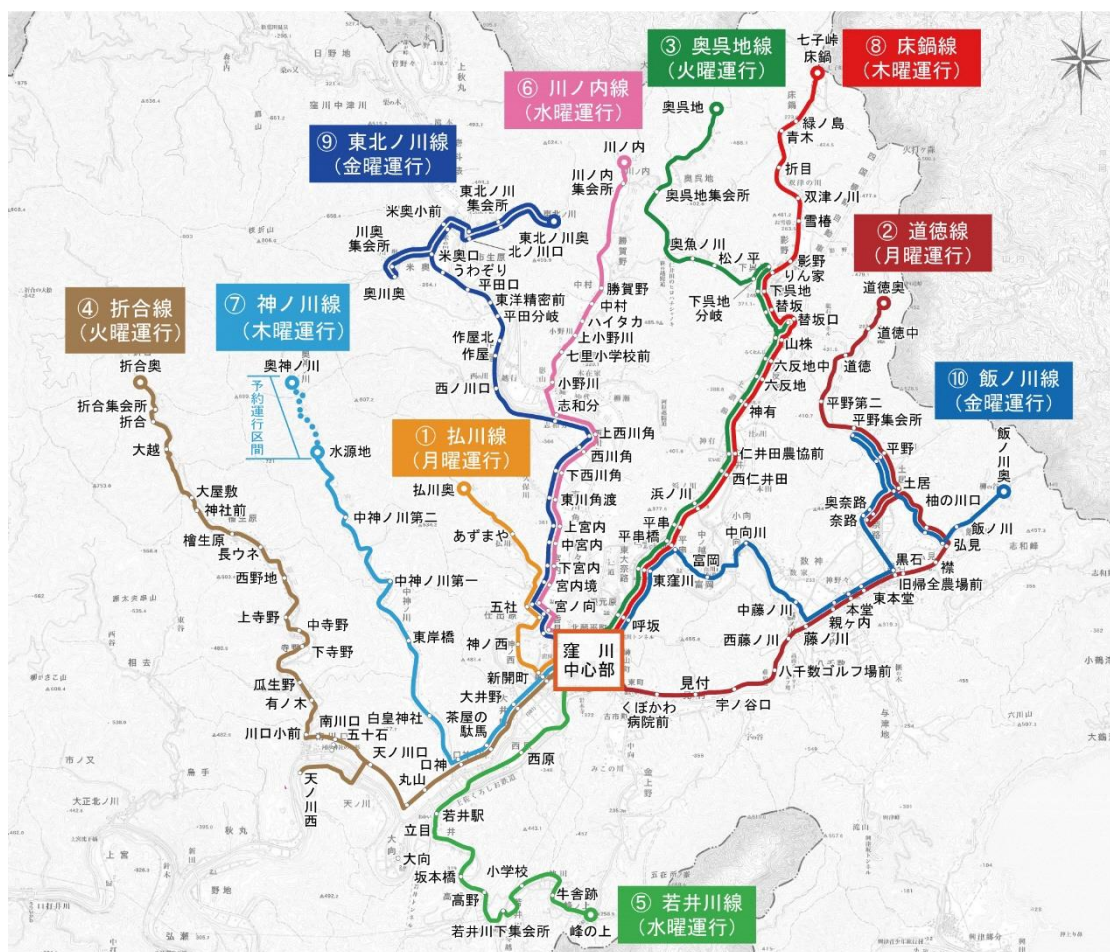
(2022 (令和4) 年 10 月 1 日～2023 (令和5) 年 9 月 30 日)

[現金のみ]

路線名		始発時間	10月	11月	12月	1月	2月	3月	4月	5月	6月	7月	8月	9月	合計
⑯ 大正－下津井奥	上り	18:11	0	0	1	1	0	0	0	2	1	1	0	1	7
	下り	6:30	0	1	0	0	0	0	0	0	0	1	0	0	2
⑰ 大正－ (木屋ヶ内中) －下津井奥	上り	7:16	4	1	4	5	5	7	3	2	9	3	5	3	51
		14:46	3	7	7	3	3	1	4	1	4	3	3	4	43
	下り	14:00	5	10	6	3	4	7	5	7	2	2	4	5	60
		17:25	5	4	7	5	3	3	5	0	5	4	4	2	47
⑱ 大正－森ヶ内奥	上り	18:05	0	0	5	0	0	0	2	0	0	0	1	0	8
	下り	6:53	0	0	0	0	0	0	0	0	0	0	0	0	0
⑲ 大正－(江師) －森ヶ内奥	上り	7:25	14	12	7	12	11	8	14	17	12	9	5	15	136
		12:30	8	4	3	3	3	3	2	2	3	2	8	2	43
	下り	11:53	11	20	6	21	11	8	11	9	18	6	5	5	131
		17:28	4	2	6	3	1	4	2	4	2	3	8	4	43
⑳ 大奈路－大正	上り	10:51	15	15	13	14	10	11	16	20	17	8	7	2	148
㉑ 大正－(江師) －大奈路	下り	10:35	13	27	13	19	12	10	15	19	17	13	11	14	183
㉒ 大正－学校上 (ホビー館)	上り	11:22	0	0	0	0	0	0	0	0	0	0	0	0	0
		13:00	6	0	0	0	2	6	1	5	0	5	3	1	29
		14:30	0	0	0	0	0	0	0	6	0	0	1	0	7
		16:58	1	0	0	0	0	0	0	1	1	2	0	3	8
	下り	11:00	1	0	0	0	0	7	1	5	0	5	1	0	20
		11:52	5	0	0	2	0	0	0	10	0	2	3	2	24
		14:00	0	0	0	0	0	0	1	0	0	2	0	5	
		16:20	0	0	0	0	0	0	0	0	0	0	0	0	
㉓ 大正－ 道の駅とおわ	上り	8:43	37	38	43	30	40	23	41	59	45	41	42	32	471
		11:30	17	22	23	20	23	23	22	21	31	23	20	16	261
		14:40	6	8	14	22	11	16	17	35	27	23	26	24	229
		17:08	5	4	4	4	2	2	1	4	6	2	12	5	51
	下り	7:40	23	25	28	23	23	22	19	19	28	20	21	31	282
		10:45	32	25	38	28	25	34	40	52	38	27	26	31	396
		13:20	12	12	28	23	15	15	13	39	40	21	35	21	274
		16:30	10	10	6	10	2	2	6	6	2	2	20	20	96
合計			237	247	262	251	206	212	241	345	308	230	271	245	3,055



## (2) 窪川地域コミュニティバス



表：窪川地域コミュニティバス年度別利用者数

(2019 (平成 31 年) 年 10 月 1 日～2023 (令和 5) 年 9 月 30 日)

	2019 年度 (令和元)	2020 年度 (令和 2)	2021 年度 (令和 3)	2022 年度 (令和 4)	2023 年度 (令和 5)	路線別計
弘川線	429	425	434	406	407	2,101
道徳線	1,793	1,690	1,768	1,735	1,684	8,670
奥呉地線	1,344	1,296	1,252	1,240	1,183	6,315
折合線	1,955	1,776	1,573	1,406	1,172	7,882
若井川線	1,119	1,020	1,156	933	904	5,132
川ノ内線	1,527	1,274	1,324	1,383	985	6,493
神ノ川線	703	536	284	269	296	2,088
床鍋線	827	927	1,176	1,459	1,314	5,703
東北ノ川線	1,990	1,873	1,730	1,750	1,604	8,947
飯ノ川線	1,777	1,779	1,716	1,653	1,445	8,370
年度別計	13,464	12,596	12,413	12,234	10,994	—

① 払川線[月曜日]



表：運行ダイヤ（2023（令和5）年9月30日現在）

上り線 【払川奥↓窪川駅】	1便	2便	3便	4便
	払川奥	9:10	10:50	12:30
あずまや	9:12	10:52	12:32	14:42
五社	9:17	10:57	12:37	14:47
神ノ西	9:19	10:59	12:39	14:49
しまんとハマヤ前	9:22	11:02	12:42	14:52
本町	9:25	11:05	12:45	14:55
みどり市前	9:27	11:07	12:47	14:57
窪川駅	9:30	11:10	12:50	15:00

下り線 【窪川駅↓払川奥】	1便	2便	3便	4便
	窪川駅	10:20	12:00	14:10
みどり市前	10:23	12:03	14:13	—
本町	10:25	12:05	14:15	—
しまんとハマヤ前	10:28	12:08	14:18	—
神ノ西	10:31	12:11	14:21	—
五社	10:33	12:13	14:23	—
あずまや	10:38	12:18	14:28	—
払川奥	10:40	12:20	14:30	—

表：月別利用者数（2022（令和4）年10月1日～2023（令和5）年9月30日）

10月	11月	12月	1月	2月	3月	4月	5月	6月	7月	8月	9月	合計
44	38	33	32	38	31	36	28	39	30	28	30	407

表：便別利用者数（2022（令和4）年10月1日～2023（令和5）年9月30日）

便計		期間計							
停留所	発時刻	9:10		10:50		12:30		14:40	
		乗車	降車	乗車	降車	乗車	降車	乗車	降車
弘川奥		0		14		0		11	
		21	0	2	1	0	0	0	0
あずまや		47	0	2	0	0	0	0	0
		2	0	0	0	2	0	0	0
五社		39	0	25	3	1	0	1	0
		0	0	0	0	0	0	0	0
宮ノ向		1	0	0	0	0	0	0	0
		7	0	3	0	0	0	0	0
神ノ西		13	1	17	0	2	0	0	0
		0	0	0	0	0	0	0	0
しまんとハマヤ前		0	89	0	38	0	5	1	2
		0	0	0	0	0	0	0	0
福祉センター前		0	3	1	2	0	0	0	1
		0	0	0	0	0	0	0	0
本町		0	0	0	0	0	0	0	0
		0	0	0	0	0	0	0	0
郵便局前		0	9	0	1	0	0	0	1
		0	0	0	0	0	0	0	0
東町		0	0	0	1	0	0	0	0
		0	0	0	0	0	0	0	0
みどり市前		0	9	0	11	0	0	0	4
		0	1	0	1	0	0	0	0
北琴平町		0	3	0	2	0	0	0	0
		0	0	0	0	0	0	0	0
窪川駅		0	15	0	4	0	0	0	5
計		130	130	64	64	5	5	13	13

便計		期間計							
停留所	発時刻	10:20		12:00		14:10		-	
		乗車	降車	乗車	降車	乗車	降車	乗車	降車
窪川駅		8		8		9			
		0	0	0	0	0	0		
北琴平町		0	0	0	0	0	0		
		0	0	0	0	0	0		
みどり市前		9	0	6	0	2	0		
		0	0	0	0	0	0		
東町		0	0	0	0	0	0		
		0	0	0	0	0	0		
郵便局前		4	0	2	0	0	1		
		0	0	0	0	0	0		
本町		0	0	0	0	1	0		
		0	0	0	0	0	0		
福祉センター前		5	0	0	0	3	0		
		0	0	0	0	0	0		
しまんとハマヤ前		82	4	46	0	7	0		
		3	0	0	0	0	0		
神ノ西		0	9	0	12	0	2		
		0	6	0	5	0	1		
宮ノ向		0	1	0	1	0	0		
		0	0	0	0	0	0		
五社		0	28	0	24	0	5		
		0	3	0	0	0	2		
あずまや		0	33	0	13	0	0		
		0	13	0	6	0	0		
弘川奥		0	14	0	1	0	11		
計		111	111	62	62	22	22		

- ・最も利用（上りは乗車、下りは降車）が多い停留所：赤色
  - ・2番目に利用（上りは乗車、下りは降車）の多い停留所：オレンジ色
  - ・3番目に利用（上りは乗車、下りは降車）の多い停留所：黄色
- ※循環線は乗車と降車でそれぞれ設定する。



② 道徳線[月曜日]



表：運行ダイヤ（2023（令和5）年9月30日現在）

上り線 【道徳奥↓窪川駅】		1便	2便	3便	4便	5便
	道徳奥	8:30	10:30	12:20	14:58	16:46
	奈路	8:38	10:38	12:28	15:06	16:54
	本堂	8:48	10:48	12:38	15:16	17:04
	くぼかわ病院前	8:55	10:55	12:45	15:23	17:11
	みどり市前	8:59	10:59	12:49	15:27	17:15
	しまんとハマヤ前	9:01	11:01	12:51	15:29	17:17
	本町	9:04	11:04	12:54	15:32	17:20
	窪川駅	9:06	11:06	12:56	15:34	17:22

下り線 【窪川駅↓道徳奥】		1便	2便	3便	4便	5便
	窪川駅	9:50	11:40	14:10	16:05	—
	本町	9:52	11:42	14:12	16:07	—
	しまんとハマヤ前	9:55	11:45	14:15	16:10	—
	みどり市前	9:57	11:47	14:17	16:12	—
	くぼかわ病院前	10:01	11:51	14:21	16:16	—
	本堂	10:08	11:58	14:28	16:23	—
	道徳奥	10:26	12:16	14:46	16:41	—

表：月別利用者数（2022（令和4）年10月1日～2023（令和5）年9月30日）

10月	11月	12月	1月	2月	3月	4月	5月	6月	7月	8月	9月	合計
156	138	127	158	144	119	115	187	138	172	114	116	1,684

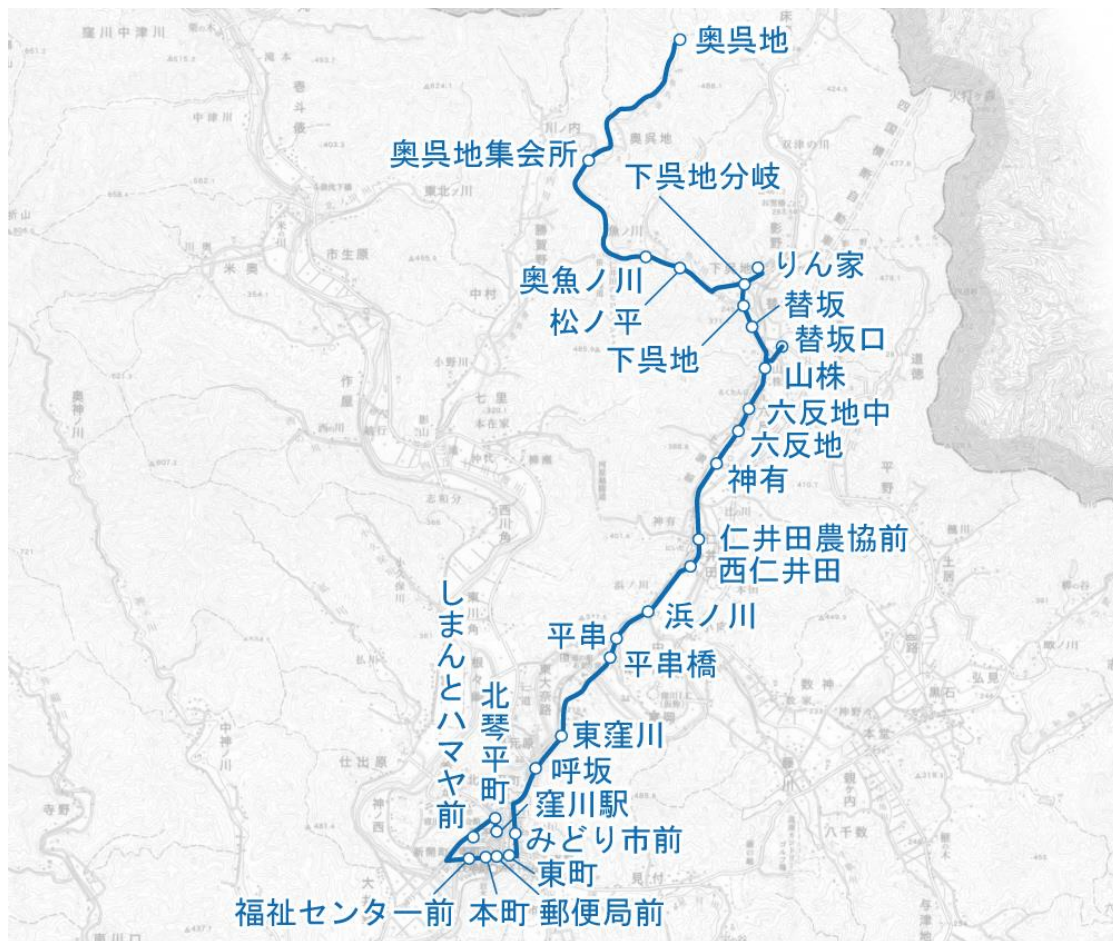
表：便別利用者数（2022（令和4）年10月1日～2023（令和5）年9月30日）

便計 停留所	期間計											
	8:30		10:30		12:20		14:58		16:46			
	乗車	降車	乗車	降車	乗車	降車	乗車	降車	乗車	降車	乗車	降車
道徳奥	9		12		6		19		2			
道徳中	39		2		2							
道徳	1		1		1							
平野第二	46		4		1		1					
平野集会所前	15		27		4							
平野	71		25		12		1					
土居	9		3		5		2					
奥奈路												
奈路	4		8		5		5					
奥奈路												
土居												
袖の川口	10		1		1							
西弘見	31		3				2					
弘見	86		27		21		7		2			
襟	10		29		10		3					
黒石	4	1			1				1			
旧畑全農場前	2				1							
実践農大前	46		8		5		11		4			
東本堂	1				1							
本堂	1	2							1			
親ヶ内			1		1							
藤ノ川	16		37		4				1			
西藤ノ川	1		2									
八千数ゴルフ場前	2											
宇ノ谷口												
見付	2		1				1					
くぼかわ病院前	2	72	16	8	9	11	2	2				
古市	1	157	2	55	18	1	16		5			
みどり市前		86	1	31	11		14		1			
北琴平町		6		1	3				1			
しまんとハマヤ前		103		101	24		4					
福祉センター前		8		6	8		4					
本町		3										
郵便局前		3		6	2							
窪川駅		28		16	17		14		3			
計	470	470	227	227	95	95	58	58	10	10		

便計 停留所	期間計											
	9:50		11:40		14:10		16:05					
	乗車	降車	乗車	降車	乗車	降車	乗車	降車	乗車	降車	乗車	降車
窪川駅	37		56		48		16					
郵便局前	4						1					
本町												
福祉センター前	4	1	13		3		3					
しまんとハマヤ前	119	2	183	1	37	2	12					
北琴平町	5		5				2					
みどり市前	29	4	25		15		16	1				
古市	49	1	61		20	1	28					
くぼかわ病院前	4	1	7	2	5	4	9	2				
見付		1	1				1	13				
宇ノ谷口						7		1				
八千数ゴルフ場前						2						
西藤ノ川								1				
藤ノ川		8		37	2	3		4				
親ヶ内		1		2				1				
本堂	1			1				1				
東本堂												
実践農大前		37		33		12		17				
旧畑全農場前		31		21	1	9		3				
黒石		2		3								
襟				39		3		5				
弘見		39	1	36		21		23				
西弘見		19		19		7		2				
袖の川口		1		6								
土居		6		3		7		2				
奥奈路						1						
奈路				6		8		3				
奥奈路												
土居												
平野		25		64		13		5				
平野集会所前		6		29		5		2				
平野第二		31		15		4						
道徳		1										
道徳中		19		20		3		1				
道徳奥		15		15		19		2				
計	252	252	352	352	131	131	89	89				

- ・最も利用（上りは乗車、下りは降車）が多い停留所：赤色
  - ・2番目に利用（上りは乗車、下りは降車）の多い停留所：オレンジ色
  - ・3番目に利用（上りは乗車、下りは降車）の多い停留所：黄色
- ※循環線は乗車と降車でそれぞれ設定する。

③ 奥呉地線〔火曜日〕



表：運行ダイヤ（2023（令和5）年9月30日現在）

上り線 【奥呉地↓窪川駅】		1便	2便	3便	4便	5便
	奥呉地	9:06	11:06	13:06	14:46	16:16
	松ノ平	9:14	11:14	13:14	14:54	16:24
	りん家	9:17	11:17	13:17	14:57	16:27
	神有	9:25	11:25	13:25	15:05	16:35
	みどり市前	9:35	11:35	13:35	15:15	16:45
	本町	9:36	11:36	13:36	15:16	16:46
	しまんとハマヤ前	9:39	11:39	13:39	15:19	16:49
窪川駅	9:40	11:40	13:40	15:20	16:50	

下り線 【窪川駅↓奥呉地】		1便	2便	3便	4便	5便
	窪川駅	8:25	10:30	12:30	14:10	15:40
	しまんとハマヤ前	8:26	10:31	12:31	14:11	15:41
	本町	8:29	10:34	12:34	14:14	15:44
	みどり市前	8:30	10:35	12:35	14:15	15:45
	神有	8:40	10:45	12:45	14:25	15:55
	りん家	8:48	10:53	12:53	14:33	16:03
	松ノ平	8:51	10:56	12:56	14:36	16:06
奥呉地	8:59	11:04	13:04	14:44	16:14	

表：月別利用者数（2022（令和4）年10月1日～2023（令和5）年9月30日）

10月	11月	12月	1月	2月	3月	4月	5月	6月	7月	8月	9月	合計
114	99	90	80	107	93	90	123	107	80	109	91	1,183

表：便別利用者数（2022（令和4）年10月1日～2023（令和5）年9月30日）

便計 発時刻 停留所	期間計									
	9:06		11:06		13:06		14:46		16:16	
	乗車	降車	乗車	降車	乗車	降車	乗車	降車	乗車	降車
奥呉地	4	0	6	0	2	0	7	0	3	0
奥呉地集会所	6	0	4	0	0	0	0	0	0	0
奥魚ノ川	20	0	12	0	12	0	0	0	0	0
松ノ平	95	0	12	0	23	0	10	0	1	0
下呉地工場	31	0	6	0	9	1	0	0	1	0
下呉地分岐	3	0	24	1	15	0	1	0	0	0
りん家	55	78	1	0	3	1	2	0	1	0
下呉地	2	0	1	0	4	0	1	0	0	0
替坂	2	0	0	0	0	0	0	0	0	0
替坂口	10	0	3	0	8	0	0	0	0	0
山株	4	0	1	0	0	0	1	0	0	0
六反地中	3	0	1	0	2	0	0	0	0	0
六反地	3	0	1	0	0	0	0	0	0	0
神有	24	2	8	0	6	0	2	0	0	0
仁井田農協前	49	1	4	1	5	0	3	0	0	0
西仁井田	9	0	2	0	1	1	18	0	4	1
浜ノ川	25	0	2	0	1	0	1	0	0	0
平串	0	0	3	0	0	0	1	0	0	0
平串橋	1	0	0	0	1	1	3	0	0	0
東窪川	8	5	18	1	4	9	1	1	0	0
呼坂	3	0	0	0	3	0	0	0	0	0
みどり市前	49	2	25	1	27	0	13	0	3	0
東町	15	0	13	0	10	0	5	0	3	0
郵便局前	20	0	2	0	1	0	2	0	0	0
本町	2	0	2	0	0	0	1	1	0	0
福祉センター前	10	0	2	0	5	0	18	0	0	0
しまんとハマヤ前	106	0	50	0	28	0	4	0	0	0
北琴平町	27	0	0	0	6	0	0	0	0	0
窪川駅	39	0	8	0	3	0	7	0	1	0
計	357	357	109	109	96	96	52	52	9	9

便計 発時刻 停留所	期間計									
	8:25		10:30		12:30		14:10		15:40	
	乗車	降車	乗車	降車	乗車	降車	乗車	降車	乗車	降車
窪川駅	9	0	21	0	49	0	22	0	15	0
北琴平町	0	0	2	0	1	0	0	0	4	0
しまんとハマヤ前	0	2	73	5	105	0	31	3	5	1
福祉センター前	0	1	2	1	4	0	3	2	0	0
本町	1	0	1	0	0	0	0	0	1	0
郵便局前	0	0	0	0	1	0	0	0	0	0
東町	0	0	5	2	2	0	9	0	4	0
みどり市前	0	0	24	0	37	0	19	0	9	0
呼坂	0	0	0	0	0	0	1	0	0	0
東窪川	0	0	2	13	1	8	6	1	2	1
平串橋	0	0	0	0	0	0	1	1	0	0
平串	0	0	0	0	0	0	1	0	0	0
浜ノ川	0	0	0	0	16	0	3	0	1	0
西仁井田	0	0	0	0	3	0	6	1	5	0
仁井田農協前	0	0	0	0	25	1	31	0	4	2
神有	0	0	4	7	2	21	0	5	0	3
六反地	0	0	0	0	0	0	3	0	1	0
六反地中	1	0	1	0	5	0	0	0	0	0
山株	0	0	0	0	2	0	4	0	0	0
替坂口	0	0	1	0	5	0	6	0	7	2
替坂	0	0	0	0	3	0	0	0	2	0
下呉地	0	0	2	0	2	0	2	0	0	1
りん家	0	1	0	12	74	46	1	4	0	4
下呉地分岐	0	0	0	0	5	0	22	0	11	3
下呉地工場	0	0	0	0	3	0	19	0	5	2
松ノ平	0	0	0	0	3	18	74	24	15	0
奥魚ノ川	0	0	1	0	8	0	22	0	12	1
奥呉地集会所	0	0	0	0	1	0	3	0	0	2
奥呉地	0	0	3	0	5	0	2	0	7	3
計	11	11	137	137	277	277	95	95	40	40

- ・最も利用（上りは乗車、下りは降車）が多い停留所：赤色
  - ・2番目に利用（上りは乗車、下りは降車）の多い停留所：オレンジ色
  - ・3番目に利用（上りは乗車、下りは降車）の多い停留所：黄色
- ※循環線は乗車と降車でそれぞれ設定する。



④ 折合線[火曜日]



表：運行ダイヤ（2023（令和5）年9月30日現在）

上り線 【折合奥↓窪川駅】	1便		2便		3便		4便	
	折合奥	9:01	10:51	12:50	15:49			
西野地	9:15	11:05	13:04	16:03				
川口小前	9:24	11:14	13:13	16:12				
天ノ川西	9:29	—	—	—				
しまんとハマヤ前	9:40	11:22	13:21	16:20				
本町	9:43	11:25	13:24	16:23				
みどり市前	9:45	11:27	13:26	16:25				
窪川駅	9:48	11:30	13:29	16:28				

下り線 【窪川駅↓折合奥】	1便		2便		3便		4便	
	窪川駅	8:20	10:10	11:55	15:00			
みどり市前	8:23	10:13	11:58	15:03				
本町	8:25	10:15	12:00	15:05				
しまんとハマヤ前	8:28	10:18	12:03	15:08				
天ノ川西	—	—	12:14	15:19				
川口小前	8:36	10:26	12:19	15:24				
西野地	8:45	10:35	12:28	15:33				
折合奥	8:59	10:49	12:42	15:47				



表：月別利用者数（2022（令和4）年10月1日～2023（令和5）年9月30日）

10月	11月	12月	1月	2月	3月	4月	5月	6月	7月	8月	9月	合計
112	131	99	75	75	71	85	126	80	98	109	111	1,172

表：便別利用者数（2022（令和4）年10月1日～2023（令和5）年9月30日）

便計 停留所	期間計							
	発時刻 9:01		10:51		12:50		15:49	
	乗車	降車	乗車	降車	乗車	降車	乗車	降車
折合奥	41		23		16		20	
折合集会所			1		1		3	
折合	1		9		3		15	
大越								
大屋敷								
神社前								
檜生原	2				3		1	
長ウネ	10		9		8			
西野地	28		1		2			
上寺野	9					1	1	
中寺野	4	1	1		1			1
下寺野	44	1	2		5		1	
瓜生野	23		23		5			
有ノ木	12		3		1			
川口小前	99		4	1		6		
南川口	79	2	12	12	5	2		19
五十石								
天ノ川口								
天ノ川西	24							
天ノ川口								
立目	1				22			
丸山			1		1			1
口神	21		3		1			
茶屋の駄馬	1							
大井野			3		1			
新開町	1	19				2		
しまんとハマヤ前		35	2	31	1	7		
福祉センター前		46	2	9		19	2	10
本町		7		1		3		1
郵便局前			24		1		1	
東町			30			1		1
みどり市前			88		25		21	5
北琴平町			18		4		3	
窪川駅			126		12		10	5
計	400	400	96	96	76	76	43	43

便計 停留所	期間計								
	発時刻 8:20		10:10		11:55		15:00		
	乗車	降車	乗車	降車	乗車	降車	乗車	降車	
窪川駅	13		14		24		26		
北琴平町			2		3		2		
みどり市前				7		10		7	
東町				3		2	1		
郵便局前						4		1	
本町	1		1					1	
福祉センター前	23		12	2	4			8	
しまんとハマヤ前		2	37	2	212			81	
新開町		5	5		3		2		
大井野									
茶屋の駄馬					1		1	1	
口神					9		8	1	
丸山							1	1	
立目							2	24	
天ノ川口								1	
天ノ川西							17	1	
天ノ川口									
五十石									
南川口	29			11		58		8	
川口小前				1	4		38	3	
有ノ木							4	2	
瓜生野					4		20	6	
下寺野		14		4	10	4	3	41	
中寺野		2				4		1	
上寺野		1			2	2		5	
西野地				2		9		15	
長ウネ			5		7	1	10	4	3
檜生原			1	1	1		2		3
神社前									
大屋敷					1				
大越									
折合			27				2		
折合集会所			3				3		
折合奥			4		33		39		19
計	66	66	81	81	275	275	135	135	

- ・最も利用（上りは乗車、下りは降車）が多い停留所：赤色
  - ・2番目に利用（上りは乗車、下りは降車）の多い停留所：オレンジ色
  - ・3番目に利用（上りは乗車、下りは降車）の多い停留所：黄色
- ※循環線は乗車と降車でそれぞれ設定する。

⑤ 若井川線〔水曜日〕



表：運行ダイヤ（2023（令和5）年9月30日現在）

上り線 〔峰ノ上↓窪川駅〕		1便	2便	3便	4便
	峰ノ上	8:37	10:57	12:49	15:39
	若井川下集会所前	8:41	11:01	12:53	15:43
	若井駅	8:47	11:07	12:59	15:49
	西原	8:52	11:12	13:04	15:54
	しまんとハマヤ前	8:56	11:16	13:08	15:58
	本町	8:59	11:19	13:11	16:01
	窪川駅	9:04	11:24	13:16	16:06

下り線 〔窪川駅↓峰ノ上〕		1便	2便	3便	4便
	窪川駅	10:20	12:20	15:10	—
	みどり市前	10:23	12:23	15:13	—
	本町	10:25	12:25	15:15	—
	しまんとハマヤ前	10:28	12:28	15:18	—
	西原	10:32	12:32	15:22	—
	若井駅	10:37	12:37	15:27	—
	峰ノ上	10:47	12:47	15:37	—

表：月別利用者数（2022（令和4）年10月1日～2023（令和5）年9月30日）

10月	11月	12月	1月	2月	3月	4月	5月	6月	7月	8月	9月	合計
72	84	59	72	86	92	75	100	60	67	74	63	904

表：便別利用者数（2022（令和4）年10月1日～2023（令和5）年9月30日）

便計		期間計								
発時刻 停留所	8:37		10:57		12:49		15:39			
	乗車	降車	乗車	降車	乗車	降車	乗車	降車	乗車	降車
峰ノ上	4		9		6		12			
	23	0	9	0	0	0	0	0		
牛舎跡	11	0	2	0	0	0	0	0		
	40	0	1	0	0	0	0	0		
小学校	29	0	3	0	1	0	0	0		
	2	0	0	0	0	0	0	0		
若井川下集会所前	49	0	3	0	0	0	0	0		
	2	0	9	0	0	0	0	0		
高野	14	0	16	0	3	0	0	3		
	3	0	7	0	0	0	0	0		
坂本橋	2	0	12	0	0	0	0	0		
	12	0	7	0	1	0	0	0		
若井駅	56	0	6	0	4	0	2	0		
	18	0	0	0	1	0	1	0		
西原	50	0	15	0	18	0	0	0		
	22	2	6	3	3	1	0	1		
しまんとハマヤ前	0	127	0	72	0	17	0	3		
	0	0	0	0	0	0	0	0		
福祉センター前	0	17	0	10	0	6	0	0		
	0	0	0	0	0	0	0	0		
本町	0	10	0	2	0	1	0	0		
	0	0	0	0	0	0	0	0		
郵便局前	0	60	0	8	0	4	0	1		
	0	0	0	0	0	0	0	0		
東町	0	7	0	2	0	0	0	0		
	0	1	0	0	0	0	0	0		
みどり市前	0	78	0	6	0	5	0	1		
	0	0	0	0	0	0	0	0		
北琴平町	0	6	0	0	0	0	0	0		
	0	3	0	0	0	0	0	0		
窪川駅	0	26	0	2	0	3	0	6		
計	337	337	105	105	37	37	15	15		

便計		期間計								
発時刻 停留所	10:20		12:20		15:10		-			
	乗車	降車	乗車	降車	乗車	降車	乗車	降車	乗車	降車
窪川駅	13	0	9	0	13	0				
	0	0	0	0	0	0				
北琴平町	1	0	0	0	0	0				
	0	0	0	0	0	0				
みどり市前	18	0	4	0	4	0				
	1	0	0	0	1	0				
東町	0	0	1	0	0	0				
	0	0	0	0	0	0				
郵便局前	1	1	5	0	1	0				
	0	0	0	0	0	0				
本町	3	0	1	0	0	0				
	0	0	0	0	0	0				
福祉センター前	6	0	45	0	1	0				
	0	0	0	0	0	0				
しまんとハマヤ前	184	6	79	1	10	0				
	0	0	0	0	0	0				
西原	0	44	2	21	2	1				
	0	40	0	1	0	1				
若井駅	0	28	0	4	0	4				
	2	12	0	5	0	4				
坂本橋	0	1	0	1	0	0				
	0	3	0	6	0	0				
高野	0	4	0	10	3	1				
	0	0	0	3	0	0				
若井川下集会所前	0	37	0	7	0	0				
	0	2	0	4	0	0				
小学校	0	12	0	40	0	5				
	0	24	0	14	0	4				
牛舎跡	0	5	0	7	0	0				
	0	2	0	17	0	2				
峰ノ上	0	8	0	5	0	13				
計	229	229	146	146	35	35				

- ・最も利用（上りは乗車、下りは降車）が多い停留所：赤色
  - ・2番目に利用（上りは乗車、下りは降車）の多い停留所：オレンジ色
  - ・3番目に利用（上りは乗車、下りは降車）の多い停留所：黄色
- ※循環線は乗車と降車でそれぞれ設定する。

⑥ 川ノ内線[水曜日]



表：運行ダイヤ（2023（令和5）年9月30日現在）

上り線 【川ノ内↓窪川駅】		1便	2便	3便	4便
	川ノ内	8:50	10:30	12:30	15:40
	勝賀野	8:55	10:35	12:35	15:45
	志和分	9:00	10:40	12:40	15:50
	東川角渡	9:04	10:44	12:44	15:54
	しまんとハマヤ前	9:10	10:50	12:50	16:00
	本町	9:13	10:53	12:53	16:03
	みどり市前	9:15	10:55	12:55	16:05
	窪川駅	9:18	10:58	12:58	16:08

下り線 【窪川駅↓川ノ内】		1便	2便	3便	4便
	窪川駅	10:00	12:00	15:10	—
	みどり市前	10:03	12:03	15:13	—
	本町	10:05	12:05	15:15	—
	しまんとハマヤ前	10:08	12:08	15:18	—
	東川角渡	10:14	12:14	15:24	—
	志和分	10:18	12:18	15:28	—
	川ノ内	10:28	12:28	15:38	—

表：月別利用者数（2022（令和4）年10月1日～2023（令和5）年9月30日）

10月	11月	12月	1月	2月	3月	4月	5月	6月	7月	8月	9月	合計
90	115	86	59	94	94	79	82	79	77	73	57	985

表：便別利用者数（2022（令和4）年10月1日～2023（令和5）年9月30日）

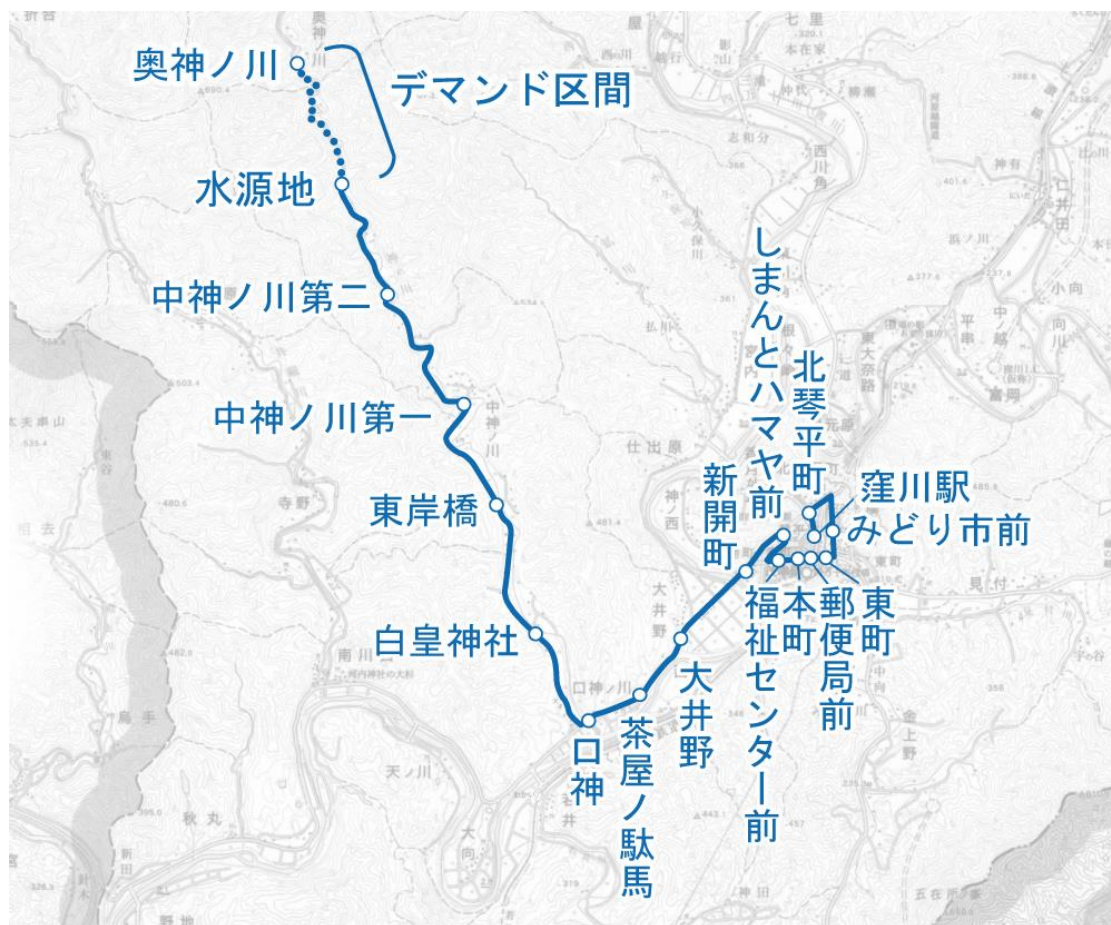
便計 停留所	発時刻	期間計							
		8:50		10:30		12:30		15:40	
		乗車	降車	乗車	降車	乗車	降車	乗車	降車
川ノ内	10		11		1		7		
	28		2						
川ノ内集会所	30				1				
	26				2				
勝賀野	60		10		1			1	
中村	19		1				1		
ハイタカ	44		2		1				
上小野川	35		2		1				
七里小学校前	8								
小野川			1	1					
志和分	37		2		2				
上西川角	5		4		2				
西川角	1						1		
	1								
下西川角	10				1				
東川角渡	19		14		8				
上宮内					1				
中宮内	1		1						
下宮内	3		1						
宮内境	5		2		1				
五社	25	1	11	1	3				
宮ノ向									
窪中前	26	2	1						
香月が丘	13	1			1				
窪川高前	2	28							
しまんとハマヤ前		157		24		8			
福祉センター前		18	1	2					
本町		8	1						
		2							
郵便局前		58		8		4		1	
東町		9		2					
みどり市前		58	4	24		7		2	
北琴平町		5		1					
窪川駅		61		8		7		5	
計		408	408	71	71	26	26	9	9

便計 停留所	発時刻	期間計							
		10:00		12:00		15:10			
		乗車	降車	乗車	降車	乗車	降車		
窪川駅	27		38		25				
北琴平町									
みどり市前	18	1	24		5				
東町	8		5						
郵便局前	20	2	4		1				
本町		1			1				
福祉センター前	4	2	2		2	1			
しまんとハマヤ前	75	21	191	2	18				
窪川高前		1							
香月が丘		7							
窪中前		16		1		2			
宮ノ向									
五社		13	1	16		1			
宮内境		1		2		1			
下宮内				1					
中宮内									
上宮内									
東川角渡		11		21		4			
下西川角		2		5					
西川角									
上西川角				3		4			
志和分		18		14		2			
小野川				5		9			
七里小学校前		1		9		1			
上小野川		10		29		1			
ハイタカ		5		30		3			
中村		1		2					
勝賀野		21		56		2			
		4		23		8			
川ノ内集会所				11		1			
		1		27		3			
川ノ内		11		10		9			
計		152	152	267	267	52	52		

- ・最も利用（上りは乗車、下りは降車）が多い停留所：赤色
  - ・2番目に利用（上りは乗車、下りは降車）の多い停留所：オレンジ色
  - ・3番目に利用（上りは乗車、下りは降車）の多い停留所：黄色
- ※循環線は乗車と降車でそれぞれ設定する。



⑦ 神ノ川線[木曜日]



表：運行ダイヤ（2023（令和5）年9月30日現在）

上り線 【奥神ノ川↓窪川駅】		1便	2便	3便	4便
	奥神ノ川（デマンド）	8:59	10:49	13:09	15:59
	水源地	9:07	10:57	13:17	16:07
	東岸橋	9:18	11:08	13:28	16:18
	口神	9:23	11:13	13:33	16:23
	しまんとハマヤ前	9:28	11:18	13:38	16:28
	本町	9:31	11:21	13:41	16:31
	みどり市前	9:33	11:23	13:43	16:33
	窪川駅	9:36	11:26	13:46	16:36

下り線 【窪川駅↓奥神ノ川】		1便	2便	3便	4便
	窪川駅	10:10	12:30	15:10	—
	みどり市前	10:13	12:33	15:13	—
	本町	10:15	12:35	15:15	—
	しまんとハマヤ前	10:18	12:38	15:18	—
	口神	10:23	12:43	15:23	—
	東岸橋	10:28	12:48	15:28	—
	水源地	10:39	12:59	15:39	—
奥神ノ川（デマンド）	10:47	13:07	15:47	—	

表：月別利用者数（2022（令和4）年10月1日～2023（令和5）年9月30日）

10月	11月	12月	1月	2月	3月	4月	5月	6月	7月	8月	9月	合計
40	16	23	25	25	28	23	14	30	18	35	19	296

表：便別利用者数（2022（令和4）年10月1日～2023（令和5）年9月30日）

便計		期間計							
停留所	発時刻	8:59		10:49		13:09		15:59	
		乗車	降車	乗車	降車	乗車	降車	乗車	降車
奥神ノ川		2		1		1		1	
		6		3					
水源地		24		11		1		9	
中神ノ川第二		3		1					
		2							
中神ノ川第一		11							
		7							
東岸橋		30		2					
						1			
白皇神社									
		4	1	2					
口神		40		2		2		1	
茶屋の駄馬									
大井野		1							
新聞町									
しまんとハマヤ前			18	3	8		2		
福祉センター前			3					1	
本町			7		1				
郵便局前			60		3		2	1	
東町			12					2	
みどり市前			18		7			2	
北琴平町			6						
窪川駅			5		6		1	5	
計		130	130	25	25	5	5	11	11

便計		期間計							
停留所	発時刻	10:10		12:30		15:10		-	
		乗車	降車	乗車	降車	乗車	降車	乗車	降車
窪川駅		8		12		5			
北琴平町									
みどり市前				2					
東町									
郵便局前				1					
本町									
福祉センター前		2		2		3			
しまんとハマヤ前		29	2	49		12			
新聞町			2				1		
大井野						1			
茶屋の駄馬									
口神			12		6		1		
			4				1		
白皇神社							1		
東岸橋					31		1		
			1		3				
中神ノ川第一					10		1		
			1		6				
中神ノ川第二			1		2			1	
								3	
水源地			11		1		8		
			4		5				
奥神ノ川			1		1		2		
計		39	39	66	66	20	20		

- ・最も利用（上りは乗車、下りは降車）が多い停留所：赤色
- ・2番目に利用（上りは乗車、下りは降車）の多い停留所：オレンジ色
- ・3番目に利用（上りは乗車、下りは降車）の多い停留所：黄色

※循環線は乗車と降車でそれぞれ設定する。

⑧ 床鍋線[木曜日]



表：運行ダイヤ（2023（令和5）年9月30日現在）

上り線 【床鍋↓窪川駅】		1便	2便	3便	4便	5便
	床鍋	9:01	11:01	13:01	14:51	16:21
	折目	9:04	11:04	13:04	14:54	16:24
	りん家	9:07	11:07	13:07	14:57	16:27
	神有	9:15	11:15	13:15	15:05	16:35
	みどり市前	9:25	11:25	13:25	15:15	16:45
	本町	9:26	11:26	13:26	15:16	16:46
	しまんとハマヤ前 窪川駅	9:29 9:30	11:29 11:30	13:29 13:30	15:19 15:20	16:49 16:50

下り線 【窪川駅↓床鍋】		1便	2便	3便	4便	5便
	窪川駅	8:25	10:30	12:30	14:10	15:40
	しまんとハマヤ前	8:26	10:31	12:31	14:11	15:41
	本町	8:29	10:34	12:34	14:14	15:44
	みどり市前	8:30	10:35	12:35	14:15	15:45
	神有	8:40	10:45	12:45	14:25	15:55
	りん家	8:48	10:53	12:53	14:33	16:03
	折目 床鍋	8:51 8:54	10:56 10:59	12:56 12:59	14:36 14:39	16:06 16:09

表：月別利用者数（2022（令和4）年10月1日～2023（令和5）年9月30日）

10月	11月	12月	1月	2月	3月	4月	5月	6月	7月	8月	9月	合計
120	111	109	102	99	135	127	102	114	88	101	106	1,314

表：便別利用者数（2022（令和4）年10月1日～2023（令和5）年9月30日）

便計 発時刻 停留所	期間計									
	9:01		11:01		13:01		14:51		16:21	
	乗車	降車	乗車	降車	乗車	降車	乗車	降車	乗車	降車
床鍋	89		19		6		16		5	
緑ノ島	4		2		4		2			
青木	32		7		4					
折目	88		4							
双津ノ川	50		1		1					
雪樺	51									
影野	7		12		2		3	1		
りん家	1		1				1			
下呉地分岐			2							
下呉地	1		2		2		1			
替坂	8									
替坂口	31		1		2					
山株	47				1					
六反地中	14				1					
六反地	6									
神有	42		1		3		1			
仁井田農協前	15	2	2		2		4		1	
西仁井田	9		8		3		8		1	
浜ノ川	15		1		1		1		1	
平串							1		1	
平串橋		1	1		1	4			4	
東窪川	15	9	8		3	5			2	
呼坂		1								
みどり市前		94	3	15		11		9		1
東町		147		3		2	1	1		2
郵便局前		37		3		4		1		
本町		5		1		3		1		
福祉センター前		16		4		3		8		
しまんとハマヤ前		133	1	36		12		4		
北琴平町		13		2		1		1		
窪川駅		67		8		4		5		5
計	525	525	76	76	41	41	38	38	8	8

便計 発時刻 停留所	期間計									
	8:25		10:30		12:30		14:10		15:40	
	乗車	降車	乗車	降車	乗車	降車	乗車	降車	乗車	降車
窪川駅	10		30		54		118		13	
北琴平町	2								1	
しまんとハマヤ前	5	3	90		126		25		7	
福祉センター前			1		4		1			
本町			7		1		4	1	1	1
郵便局前										
東町					1	1		1	1	1
みどり市前			50		46		10		9	
呼坂										
東窪川					19		5	4	2	1
平串橋			1	1	1		1	1	1	
平串					1					
浜ノ川					4		6		1	
西仁井田		1		1			5		6	3
仁井田農協前					13		2		4	2
神有					4		10		25	4
六反地					1		2		2	
六反地中							9		2	2
山株					3		13		29	
替坂口							17		16	2
替坂							2		5	1
下呉地			1		1		1		1	
下呉地分岐									2	1
りん家			2				1			
影野							16	1	5	1
雪樺							16		37	2
双津ノ川							12		25	2
折目							33		31	16
青木			2		19		8		3	
緑ノ島			4		8		4		2	1
床鍋			4		23		35		54	9
計	17	17	179	179	233	233	165	165	32	32

- ・最も利用（上りは乗車、下りは降車）が多い停留所：赤色
  - ・2番目に利用（上りは乗車、下りは降車）の多い停留所：オレンジ色
  - ・3番目に利用（上りは乗車、下りは降車）の多い停留所：黄色
- ※循環線は乗車と降車でそれぞれ設定する。



⑨ 東北ノ川線[金曜日]



表：運行ダイヤ（2023（令和5）年9月30日現在）

	1便	2便	3便	4便	
循環線 【窪川駅↓東北ノ川奥↓窪川駅】	窪川駅	8:20	10:20	11:50	14:10
	みどり市前	8:23	10:23	11:53	14:13
	本町	8:25	10:25	11:55	14:15
	しまんとハマヤ前	8:28	10:28	11:58	14:18
	東川角渡	8:34	10:34	12:04	14:24
	西ノ川口	8:39	10:39	12:09	14:29
	平田分岐	8:41	10:41	12:11	14:31
	奥川奥	8:48	10:48	12:18	14:38
	米奥小前	8:49	10:49	12:19	14:39
	東北ノ川集会所	8:52	10:52	12:22	14:42
	東北ノ川奥	8:57	10:57	12:27	14:47
	米奥小前	9:02	11:02	12:32	14:52
	平田分岐	9:04	11:04	12:34	14:54
	西ノ川口	9:06	11:06	12:36	14:56
	東川角渡	9:11	11:11	12:41	15:01
	しまんとハマヤ前	9:17	11:17	12:47	15:07
	本町	9:20	11:20	12:50	15:10
	みどり市前	9:22	11:22	12:52	15:12
	窪川駅	9:25	11:25	12:55	15:15



表：月別利用者数（2022（令和4）年10月1日～2023（令和5）年9月30日）

10月	11月	12月	1月	2月	3月	4月	5月	6月	7月	8月	9月	合計
131	117	172	132	111	179	111	139	129	105	105	173	1,604

表：便別利用者数（2022（令和4）年10月1日～2023（令和5）年9月30日）

窪川駅－米奥小前

米奥小前－窪川駅

便計 発時刻 停留所	期間計									
	8:20		10:20		11:50		14:10		15:40	
	乗車	降車	乗車	降車	乗車	降車	乗車	降車	乗車	降車
窪川駅	7		56		60		32		12	
北琴平町			3		1					
みどり市前	1		47		32		11		1	
東町		1	11		12		3			
郵便局前	2		18		9		4	2		
本町				2	3				1	
福祉センター前			8		11		2		3	
しまんとハマヤ前	3	4	167	6	142	3	88		17	1
窪川高前				1						
香月が丘				2		7		1		
窪中前				3		2				
宮ノ内										
五社		1	1	17		12		3		
宮内境						11				3
下宮内				2						
中宮内										
上宮内										
東川角渡				10		25		7		
下西川角				11		16		4		
西川角				1		5		1		1
上西川角						4		9		5
志和分			1	12		9		3		1
西ノ川口				46		40		2		1
作屋						2		3		2
作屋北	1			17		11	1	1		1
平田分岐	1	1	1	44		19		2		3
東洋精密前	2			22		8		1		4
平田口				1		1				
うわぞり										
米奥口						2				1
川奥集会所				1		1				
奥川奥										
川奥集会所										
米奥口				1		2				
米奥小前		2		43		51		24		2

米奥小前		2		43		51		24		2
源流大橋	10		1	26		18		58		5
北ノ川口		1							1	
東北ノ川集会所				5		2				
東北ノ川奥	29	4	9	26	5	15	14	18	3	5
東北ノ川集会所	23		10		3					
北ノ川口	5		5		1					
源流大橋	1		1							
米奥小前	4									
米奥口	51		13		25		2		2	
うわぞり	77		35		25		3			
平田口	1									
東洋精密前	1									
平田分岐	23		3		2		2			
作屋北	36		14		4		3		1	
作屋	30			2	2				1	
西ノ川口	7		3		1					
志和分	91		4		1		5			
上西川角	21		1							
西川角	8		8		1		3		2	
下西川角			1		2		1			
東川角渡	34		5				2			
上宮内	27		17		1		10		1	
中宮内										2
下宮内	8									
宮内境	1						3			
五社	2		11						2	
宮ノ向	22		7			3		1		
窪中前										
香月が丘	6		2		2					
窪川高前	6	1	3		2					
しまんとハマヤ前		32					3		1	
福祉センター前										1
本町										3
郵便局前										1
東町										1
みどり市前										
北琴平町										
窪川駅										
計	541	541	471	471	376	376	174	174	42	42

- ・最も利用（上りは乗車、下りは降車）が多い停留所：赤色
  - ・2番目に利用（上りは乗車、下りは降車）の多い停留所：オレンジ色
  - ・3番目に利用（上りは乗車、下りは降車）の多い停留所：黄色
- ※循環線は乗車と降車でそれぞれ設定する。

⑩ 飯ノ川線〔金曜日〕



表：運行ダイヤ（2023（令和5）年9月30日現在）

上り線 【奥飯ノ川↓窪川駅】		1便	2便	3便	4便	5便
	奥飯ノ川	8:40	10:50	12:55	15:10	16:50
	弘見	8:42	10:52	12:57	15:12	16:52
	奈路	8:52	11:02	13:07	15:22	17:02
	本堂	8:55	11:05	13:10	15:25	17:05
	みどり市前	9:09	11:19	13:24	15:39	17:19
	本町	9:10	11:20	13:25	15:40	17:20
	しまんとハマヤ前	9:13	11:23	13:28	15:43	17:23
窪川駅	9:14	11:24	13:29	15:44	17:24	

下り線 【窪川駅↓奥飯ノ川】		1便	2便	3便	4便	5便
	窪川駅	10:05	12:15	14:30	16:15	—
	しまんとハマヤ前	10:06	12:16	14:31	16:16	—
	本町	10:09	12:19	14:34	16:19	—
	みどり市前	10:10	12:20	14:35	16:20	—
	本堂	10:24	12:34	14:49	16:34	—
	奈路	10:27	12:37	14:52	16:37	—
	弘見	10:37	12:47	15:02	16:47	—
奥飯ノ川	10:39	12:49	15:04	16:49	—	

表：月別利用者数（2022（令和4）年10月1日～2023（令和5）年9月30日）

10月	11月	12月	1月	2月	3月	4月	5月	6月	7月	8月	9月	合計
113	123	140	100	94	165	98	103	133	122	97	157	1,445

表：便別利用者数（2022（令和4）年10月1日～2023（令和5）年9月30日）

便計 発時刻	期間計									
	8:40		10:50		12:55		15:10		16:50	
停留所	乗車	降車	乗車	降車	乗車	降車	乗車	降車	乗車	降車
奥飯ノ川	22		19		1		15		2	
飯ノ川	12		3		7					
弘見	46		54		13		1			
西弘見	9				1					
袖の川口	7				1					
土居	2		1							
平野	11		9		13					
平野集会所	37		12		4		1			
平野	44		25		22		1			
土居	4		6		9		1			
奥奈路	1						1			
奈路	8		13		8		1			
旧畑全農場前	43	2	12	6	14			3		1
実践農大前	37		13	1	12		16		2	
東本堂		3					2			
本堂	2				1					
親ヶ内	1		3							
中藤ノ川	12		39		1		1			
中向川		1								
富岡	32		2							
平串橋	14		6		1					
東窪川		4		1	3	1				
呼坂	7	1	14							
みどり市前	2									
東町	97		44		22		12		1	
郵便局前	2		1							
本町	26		20		9		1			
福祉センター前	1	16	5		9		3			
しまんとハマヤ前	6		3		1		1			
北琴平町	12		11		3	1	1			
窪川駅	106		119		42	2	1			
計	61		19		20		21		2	

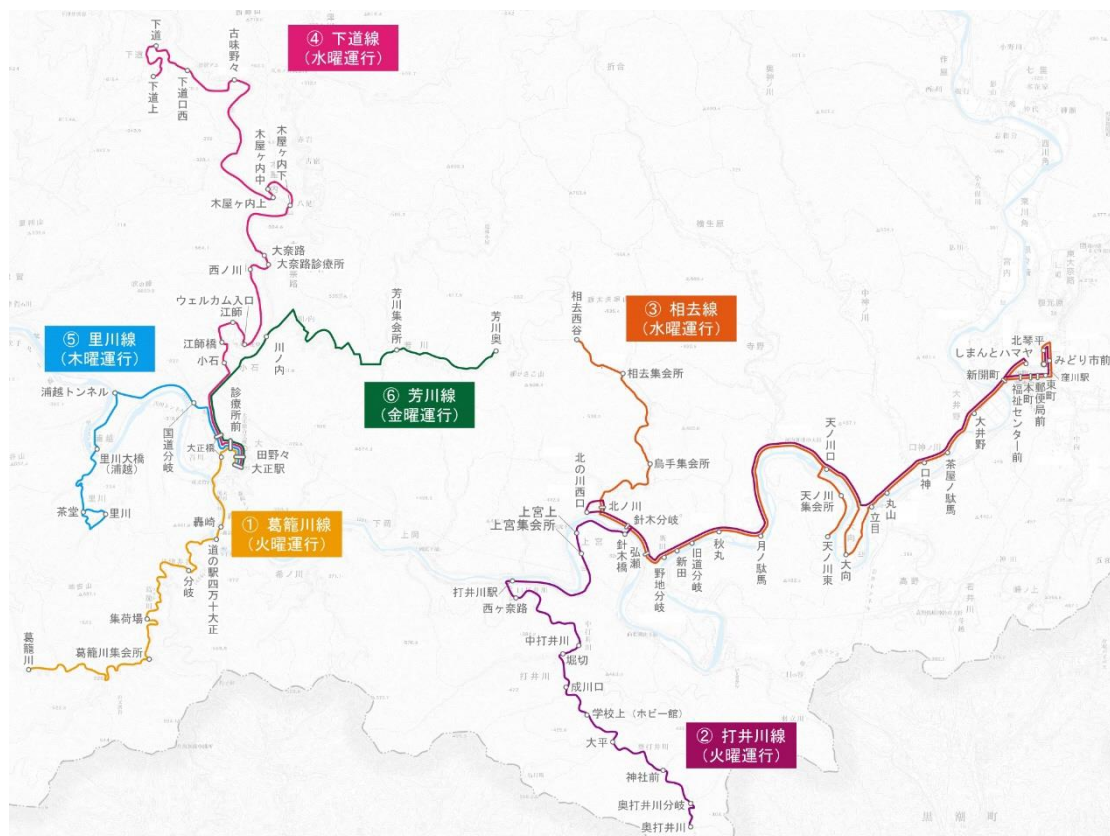
便計 発時刻	期間計									
	10:05		12:15		14:30		16:15		-	
停留所	乗車	降車	乗車	降車	乗車	降車	乗車	降車	乗車	降車
窪川駅	60		86		45		14			
北琴平町	1						1			
しまんとハマヤ前	126	2	167	1	60		16			
福祉センター前	1	1	4	1	2		2	1		
本町			1				1			
郵便局前	1		2	2						
東町	2		4		1		2			
みどり市前	1		1							
呼坂	29		26		21		7			
東窪川				1						
平串橋	1	6	9		2					
富岡	4	3	3	4	2	1	1			
中向川		3	6		1					
中藤ノ川		18	16							
親ヶ内		8	29	2	6	4				
本堂		1	1							
東本堂	1	1	1	1	2					
実践農大前	2		1	1	2					
旧畑全農場前		19	28	20	3					
奈路		41	18	11	2					
奥奈路		1	3	9						
土居		2		2						
平野		3	3	10						
平野集会所		26	53	16	14					
平野		23	20	4	1					
土居		4	3	7	1					
袖の川口			1	3	1					
西弘見			5	1						
弘見		4		3						
飯ノ川		31	63	14	13					
奥飯ノ川		3	1	3	3					
計	29	29	21	20	2					

- ・最も利用（上りは乗車、下りは降車）が多い停留所：赤色
  - ・2番目に利用（上りは乗車、下りは降車）の多い停留所：オレンジ色
  - ・3番目に利用（上りは乗車、下りは降車）の多い停留所：黄色
- ※循環線は乗車と降車でそれぞれ設定する。





### (3) 大正地域コミュニティバス



表：大正地域コミュニティバス年度別利用者数

(2019 (平成 31 年) 年 10 月 1 日～2023 (令和 5) 年 9 月 30 日)

	2019 年度 (令和元)	2020 年度 (令和 2)	2021 年度 (令和 3)	2022 年度 (令和 4)	2023 年度 (令和 5)	路線別計
葛籠川線	500	649	713	756	736	3, 354
打井川線				478	483	961
相去線	997	1, 103	1, 133	990	1, 011	5, 234
下道線			142	204	138	484
里川線	311	316	345	353	352	1, 677
芳川線	304	297	341	277	210	1, 429
年度別計	2, 112	2, 365	2, 674	3, 058	2, 930	—

※ 下道線は、2021 年 5 月 13 日より実証運行開始。

※ 打井川線は、2021 年 11 月 30 日より実証運行開始。

① 葛籠川線[火曜日]



表：運行ダイヤ（2023（令和5）年9月30日現在）

【葛籠川↓土佐大正駅】 上り線		1便	2便	3便	4便	5便
	葛籠川	8:12	9:02	10:12	12:22	13:55
	葛籠川集会所	8:18	9:08	10:18	12:28	14:01
	集荷場	8:23	9:13	10:23	12:33	14:06
	分岐	8:25	9:15	10:25	12:35	14:08
	道の駅四万十大正	8:26	9:16	10:26	12:36	14:09
	診療所前	8:29	9:19	10:29	12:39	14:12
	田野々 土佐大正駅	8:30 8:30	9:20 9:20	10:30 10:30	12:40 12:40	14:13 14:13

【土佐大正駅↓葛籠川】 下り線		1便	2便	3便	4便	5便
	土佐大正駅	8:40	9:50	12:00	13:35	—
	田野々	8:40	9:50	12:00	13:35	—
	診療所前	8:41	9:51	12:01	13:36	—
	道の駅四万十大正	8:44	9:54	12:04	13:39	—
	分岐	8:45	9:55	12:05	13:40	—
	集荷場	8:47	9:57	12:07	13:42	—
	葛籠川集会所 葛籠川	8:52 8:58	10:02 10:08	12:12 12:18	13:47 13:53	— —

表：月別利用者数（2022（令和4）年10月1日～2023（令和5）年9月30日）

10月	11月	12月	1月	2月	3月	4月	5月	6月	7月	8月	9月	合計
70	69	62	62	52	60	59	59	63	57	72	51	736

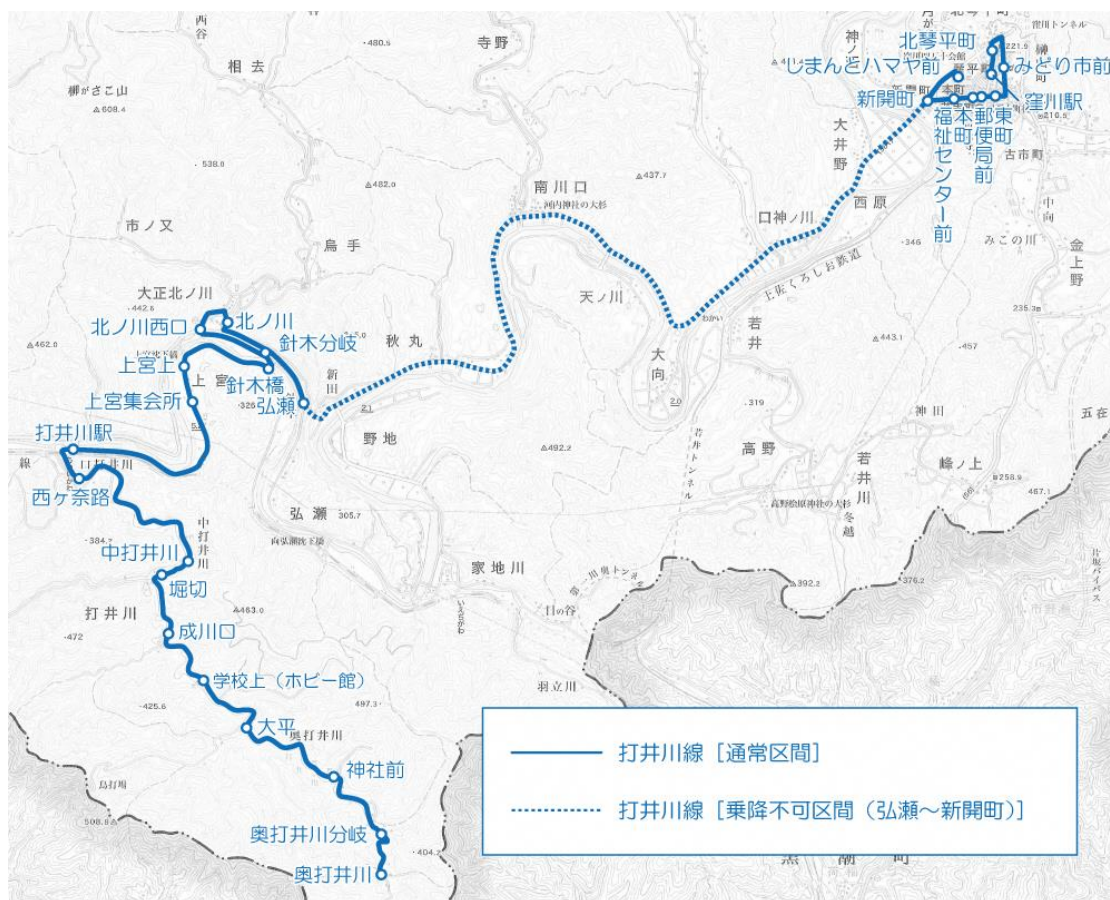
表：便別利用者数（2022（令和4）年10月1日～2023（令和5）年9月30日）

便計 発時刻 停留所	期間計									
	8:12		9:02		10:12		12:22		13:55	
	乗車	降車	乗車	降車	乗車	降車	乗車	降車	乗車	降車
葛籠川	0	0	1	41	0	0	3	0	1	0
葛籠川集会所	44	0	221	0	26	1	14	0	0	1
集荷場	1	0	2	0	0	1	0	0	0	0
分岐	0	0	0	0	0	0	0	0	0	0
道の駅四万十大正	0	0	0	0	0	0	0	0	0	0
診療所前	0	0	0	0	0	0	0	0	0	0
田野々	0	0	0	0	0	0	0	0	0	0
土佐大正駅	0	0	0	0	0	0	0	0	0	0
計	45	45	228	228	72	72	17	17	1	1

便計 発時刻 停留所	期間計									
	8:40		9:50		12:00		13:35		-	
	乗車	降車	乗車	降車	乗車	降車	乗車	降車	乗車	降車
土佐大正駅	20	0	265	0	63	0	17	0	0	0
田野々	0	0	3	0	2	2	0	0	0	0
診療所前	0	0	0	0	0	0	0	0	0	0
道の駅四万十大正	0	0	14	0	3	1	0	0	0	0
道の駅四万十大正	2	0	0	0	0	0	0	0	0	0
分岐	0	0	0	0	1	0	0	0	0	0
集荷場	0	0	0	0	0	0	0	0	0	0
葛籠川集会所	0	0	5	0	250	0	29	2	11	0
葛籠川	0	0	0	0	1	0	37	0	1	0
計	22	22	265	265	66	66	20	20	0	0

- ・最も利用（上りは乗車、下りは降車）が多い停留所：赤色
  - ・2番目に利用（上りは乗車、下りは降車）の多い停留所：オレンジ色
  - ・3番目に利用（上りは乗車、下りは降車）の多い停留所：黄色
- ※循環線は乗車と降車でそれぞれ設定する。

## ② 打井川線[火曜日]



表：運行ダイヤ（2023（令和5）年9月30日現在）

上り線 【奥打井川↓窪川駅】		1便	2便	3便	4便
	奥打井川	7:10	9:30	12:10	15:35
	大平	7:16	9:36	12:16	15:41
	打井川駅	7:28	9:48	12:28	15:53
	上宮集会所	7:31	9:51	12:31	15:56
	北ノ川	7:37	9:57	12:37	16:02
	しまんとハマヤ前	7:53	10:13	12:53	—
	窪川駅	8:01	10:21	13:01	—

下り線 【窪川駅↓奥打井川】		1便	2便	3便	4便
	窪川駅	8:30	11:10	14:40	—
	みどり市前	8:33	11:13	14:43	—
	しまんとハマヤ前	8:38	11:18	14:48	—
	北ノ川	8:54	11:34	15:04	—
	上宮集会所	9:00	11:40	15:10	—
	打井川駅	9:03	11:43	15:13	—
	奥打井川	9:21	12:01	15:31	—



表：月別利用者数（2022（令和4）年10月1日～2023（令和5）年9月30日）

10月	11月	12月	1月	2月	3月	4月	5月	6月	7月	8月	9月	合計
43	52	50	45	48	29	42	48	36	18	39	33	483

表：便別利用者数（2022（令和4）年10月1日～2023（令和5）年9月30日）

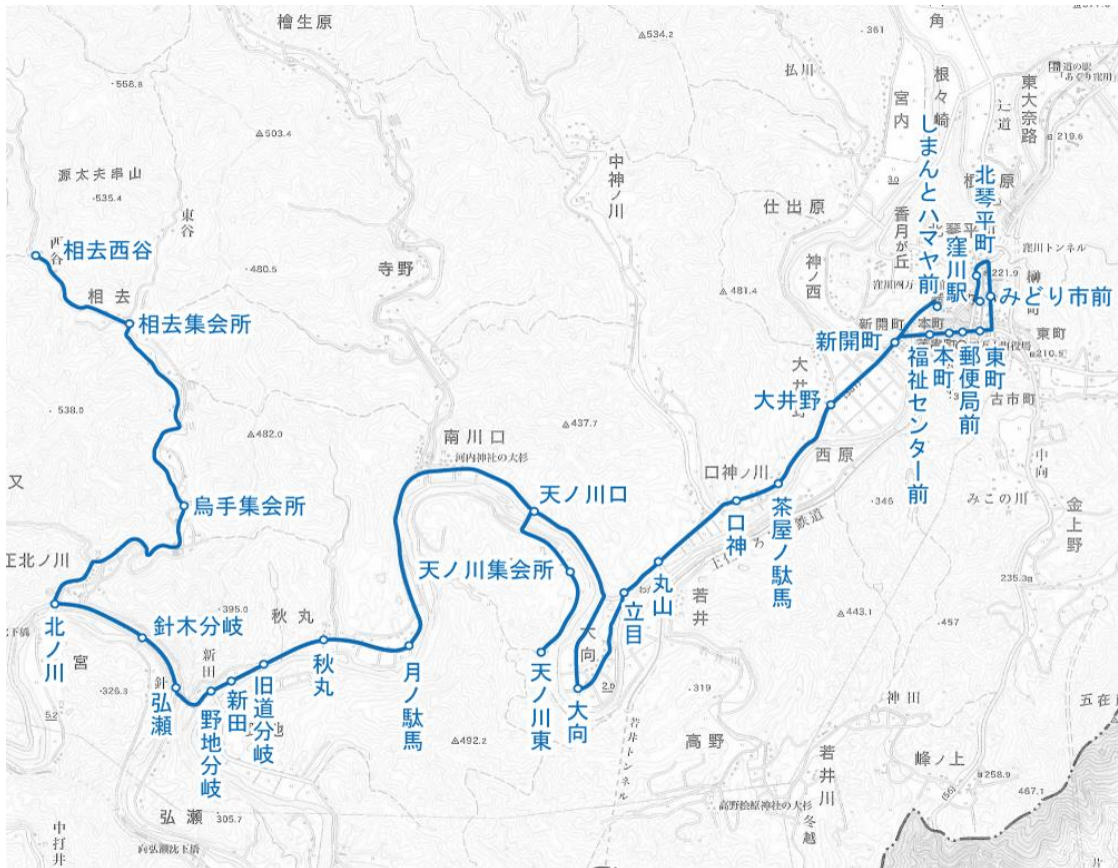
便計 発時刻 停留所	期間計							
	7:10		9:30		12:10		15:35	
	乗車	降車	乗車	降車	乗車	降車	乗車	降車
奥打井川	0	0	0	0	4	0	0	0
	0	0	0	0	1	0	0	0
奥打井川分岐	0	0	5	0	0	0	0	0
	0	0	0	0	0	0	0	0
神社前	0	0	14	0	0	0	0	0
	0	0	1	0	0	0	0	0
大平	8	0	10	0	2	0	0	0
	0	0	0	0	0	0	0	0
学校上	0	0	10	0	0	0	0	0
	0	0	0	0	0	0	0	0
成川口	2	0	3	0	0	0	0	0
	0	0	0	0	0	0	0	0
堀切	0	0	0	0	0	0	0	0
	0	0	0	0	0	0	0	0
中打井川	3	0	0	0	0	0	0	0
	3	0	0	0	0	0	0	0
西ヶ奈路	2	0	8	0	1	0	0	0
	0	0	0	0	0	0	0	0
打井川駅	0	0	0	1	0	0	0	0
	6	0	18	0	1	0	0	0
上宮集会所	14	0	26	0	4	0	0	0
	2	0	5	0	0	0	0	0
上宮上	1	0	4	1	0	0	0	0
	0	0	1	0	0	0	0	0
針木橋	0	0	0	0	0	0	0	0
	0	0	0	0	0	0	0	0
針木分岐	0	0	0	0	0	0	0	0
	0	0	0	0	0	0	0	0
北ノ川西口	2	0	5	1	1	0	0	0
	0	0	1	0	0	0	0	0
北ノ川	4	0	16	1	3	0	0	0
	0	0	0	0	0	0	0	0
針木分岐	0	0	0	0	1	0	0	0
	0	0	0	0	0	0	0	0
弘瀬	15	0	20	0	20	0	0	0
弘瀬－新開町間は乗降不可	0	0	0	0	0	0	0	0
新開町	0	6	0	7	0	0	0	0
	0	0	0	0	0	0	0	0
しまんとハマヤ前	0	1	0	39	0	2	0	0
	0	1	0	9	0	0	0	0
福祉センター前	0	3	0	12	0	1	0	0
	0	0	0	1	0	0	0	0
本町	0	0	0	3	0	0	0	0
	0	0	0	0	0	0	0	0
郵便局前	0	2	0	29	0	5	0	0
	0	0	0	0	0	0	0	0
東町	0	2	0	1	0	1	0	0
	0	0	0	3	0	0	0	0
みどり市前	0	12	0	12	0	10	0	0
	0	0	0	0	0	0	0	0
北琴平町町	0	1	0	8	0	0	0	0
	0	3	0	0	0	0	0	0
窪川駅	0	31	0	19	0	19	0	0
計	62	62	147	147	38	38	0	0

便計 発時刻 停留所	期間計							
	8:30		11:10		14:40		-	
	乗車	降車	乗車	降車	乗車	降車	乗車	降車
窪川駅	2	0	48	0	30	0	0	0
	0	0	0	0	0	0	0	0
北琴平町町	0	0	2	0	1	0	0	0
	0	0	0	0	2	0	0	0
みどり市前	0	0	21	0	0	0	0	0
	0	0	0	0	0	0	0	0
東町	0	0	0	0	0	0	0	0
	0	0	1	0	0	0	0	0
郵便局前	23	0	6	0	0	0	0	0
	0	0	0	0	0	0	0	0
本町	0	0	1	0	0	0	0	0
	0	0	1	0	0	0	0	0
福祉センター前	0	0	11	0	1	1	0	0
	0	0	0	0	1	0	0	0
しまんとハマヤ前	0	0	69	0	9	0	0	0
	0	0	0	0	0	0	0	0
新開町	0	0	2	0	2	0	0	0
新開町－弘瀬間は乗降不可	0	0	0	0	0	0	3	0
弘瀬	0	0	0	47	0	18	0	0
	0	0	0	0	0	0	0	0
針木分岐	0	0	0	0	0	0	0	0
	0	0	0	0	0	0	0	0
北ノ川	0	0	0	13	0	6	0	0
	0	0	0	0	0	2	0	0
北ノ川西口	0	0	0	7	0	0	0	0
	0	0	0	0	0	0	0	0
針木分岐	0	0	0	0	0	0	0	0
	0	0	0	0	0	0	0	0
針木橋	0	0	0	0	0	0	0	0
	0	0	0	1	0	0	0	0
上宮上	0	0	2	2	0	0	0	0
	0	0	2	0	0	0	0	0
上宮集会所	0	13	1	25	0	1	0	0
	0	10	0	21	0	0	0	0
打井川駅	0	0	0	1	0	0	0	0
	0	0	0	0	0	0	0	0
西ヶ奈路	0	0	0	5	0	3	0	0
	0	0	0	0	0	1	0	0
中打井川	0	0	0	1	0	0	0	0
	0	0	0	0	0	0	0	0
堀切	0	0	0	0	0	0	0	0
	0	0	0	0	0	0	0	0
成川口	0	0	0	3	0	0	0	0
	0	0	0	0	0	0	0	0
学校上	0	1	0	5	0	0	0	0
	0	0	0	0	0	0	0	0
大平	0	0	0	17	0	4	0	0
	0	0	0	1	0	0	0	0
神社前	0	1	0	8	0	3	0	0
	0	0	0	2	0	1	0	0
奥打井川分岐	0	0	0	1	0	0	0	0
	0	0	0	0	0	0	0	0
奥打井川	0	0	0	3	0	3	0	0
計	25	25	165	165	46	46	0	0

・最も利用（上りは乗車、下りは降車）が多い停留所：赤色  
 ・2番目に利用（上りは乗車、下りは降車）の多い停留所：オレンジ色  
 ・3番目に利用（上りは乗車、下りは降車）の多い停留所：黄色  
 ※循環線は乗車と降車でそれぞれ設定する。

③ 相去線[水曜日]



表：運行ダイヤ（2023（令和5）年9月30日現在）

上り線 【相去西谷↓窪川駅】	1便	2便	3便	4便
	相去西谷	8:28	10:28	13:18
北ノ川	8:39	10:39	13:29	16:29
弘瀬	8:42	10:42	13:32	16:32
天ノ川東	8:52	10:52	13:42	16:42
大向	8:59	10:59	13:49	16:49
しまんとハマヤ前	9:07	11:07	13:57	16:57
みどり市前	9:12	11:12	14:02	17:02
窪川駅	9:15	11:15	14:05	17:05

下り線 【窪川駅↓相去西谷】	1便	2便	3便	4便
	窪川駅	9:40	12:30	15:30
みどり市前	9:43	12:33	15:33	—
しまんとハマヤ前	9:48	12:38	15:38	—
大向	9:56	12:46	15:46	—
天ノ川東	10:03	12:53	15:53	—
弘瀬	10:13	13:03	16:03	—
北ノ川	10:16	13:06	16:06	—
相去西谷	10:27	13:17	16:17	—

表：月別利用者数（2022（令和4）年10月1日～2023（令和5）年9月30日）

10月	11月	12月	1月	2月	3月	4月	5月	6月	7月	8月	9月	合計
80	113	78	75	81	111	74	96	80	79	72	72	1,011

表：便別利用者数（2022（令和4）年10月1日～2023（令和5）年9月30日）

便計 発時刻 停留所	期間計							
	8:28		10:28		13:18		16:18	
	乗車	降車	乗車	降車	乗車	降車	乗車	降車
相去西谷	0	0	57	0	0	0	2	0
相去集会所	12	0	15	0	2	0	0	0
烏手集会所	1	0	0	0	0	0	0	0
北ノ川	77	0	20	0	6	0	0	0
針木分岐	0	0	0	0	0	0	0	0
弘瀬	53	0	1	0	0	0	0	0
野地分岐	49	0	1	0	0	0	0	0
新田	0	0	0	0	0	0	0	0
旧道分岐	0	0	0	0	0	0	0	0
秋丸	0	0	0	0	0	0	0	0
月ノ駄場	8	0	1	0	1	0	0	0
天ノ川集会所	1	0	2	0	1	0	0	0
天ノ川東	56	0	43	0	1	0	0	0
天ノ川集会所	0	0	0	0	0	0	0	0
天ノ川口	0	0	0	0	0	0	0	0
大向	8	0	95	0	7	0	0	0
立目	0	0	0	0	0	0	0	0
丸山	0	0	0	0	0	0	0	0
口神	0	0	0	0	0	0	0	0
茶屋ノ駄場	0	0	0	0	0	0	0	0
大井野	0	0	0	0	0	0	0	0
新開町	0	0	0	1	0	1	0	0
しまんとハマヤ前	0	183	0	114	0	5	0	0
福祉センター前	0	7	0	14	0	1	0	0
本町	0	2	0	2	0	0	0	0
郵便局前	0	13	0	15	0	3	0	0
東町	0	0	0	28	0	1	0	0
みどり市前	0	21	0	38	0	5	2	0
北琴平町	0	10	0	2	0	0	0	0
窪川駅	0	29	0	21	0	2	0	0
計	265	265	235	235	18	18	2	2

便計 発時刻 停留所	期間計							
	9:40		12:30		15:30		-	
	乗車	降車	乗車	降車	乗車	降車	乗車	降車
窪川駅	0	0	54	0	6	0	0	0
北琴平町	0	0	0	0	0	0	0	0
みどり市前	9	0	2	0	2	0	0	0
東町	0	0	3	0	0	0	0	0
郵便局前	3	0	1	0	1	0	0	0
本町	0	0	0	0	0	0	0	0
福祉センター前	5	0	10	0	0	0	0	0
しまんとハマヤ前	188	0	188	0	19	0	0	0
新開町	0	0	0	0	0	0	0	0
大井野	0	0	0	0	0	0	0	0
茶屋ノ駄場	0	0	0	0	0	0	0	0
口神	0	0	0	0	0	0	0	0
丸山	0	0	0	0	0	0	0	0
立目	0	0	0	5	0	0	0	0
大向	0	3	0	86	0	7	0	0
天ノ川口	0	1	0	0	0	0	0	0
天ノ川集会所	0	5	0	3	0	3	0	0
天ノ川東	0	48	0	31	0	0	0	0
天ノ川集会所	0	1	0	3	0	0	0	0
月ノ駄場	0	2	0	2	0	0	0	0
秋丸	0	0	0	0	0	0	0	0
旧道分岐	0	0	0	0	0	0	0	0
新田	0	0	0	0	0	0	0	0
野地分岐	0	41	0	6	0	0	0	0
弘瀬	0	34	0	15	0	0	0	0
針木分岐	0	3	0	4	0	1	0	0
北ノ川	0	54	0	42	0	10	0	0
烏手集会所	0	0	0	2	0	0	0	0
相去集会所	0	2	0	16	0	5	0	0
相去西谷	0	11	0	41	0	2	0	0
計	205	205	258	258	28	28	0	0

- ・最も利用（上りは乗車、下りは降車）が多い停留所：赤色
  - ・2番目に利用（上りは乗車、下りは降車）の多い停留所：オレンジ色
  - ・3番目に利用（上りは乗車、下りは降車）の多い停留所：黄色
- ※循環線は乗車と降車でそれぞれ設定する。

④ 下道線[水曜日]



表：運行ダイヤ（2023（令和5）年9月30日現在）

【下道上↓土佐大正駅】 上り線		1便	2便	3便	4便
	下道上	7:00	8:32	11:30	14:40
	木屋ヶ内中	7:15	8:47	11:45	14:55
	大奈路	7:19	8:51	11:49	14:59
	西ノ川	7:21	8:53	11:51	15:01
	江師	7:26	8:58	11:56	15:06
	診療所前	7:31	9:03	12:01	15:11
	田野々 土佐大正駅	7:32 7:33	9:04 9:05	12:02 12:03	15:12 15:13

【土佐大正駅↓下道上】 下り線		1便	2便	3便	4便
	土佐大正駅	7:55	10:50	14:05	—
	田野々	7:56	10:51	14:06	—
	診療所前	7:57	10:52	14:07	—
	江師	8:02	10:57	14:12	—
	西ノ川	8:07	11:02	14:17	—
	大奈路	8:09	11:04	14:19	—
	木屋ヶ内中 下道上	8:13 8:28	11:08 11:23	14:23 14:38	— —



表：月別利用者数（2022（令和4）年10月1日～2023（令和5）年9月30日）

10月	11月	12月	1月	2月	3月	4月	5月	6月	7月	8月	9月	合計
6	6	10	12	7	19	10	13	16	7	13	19	138

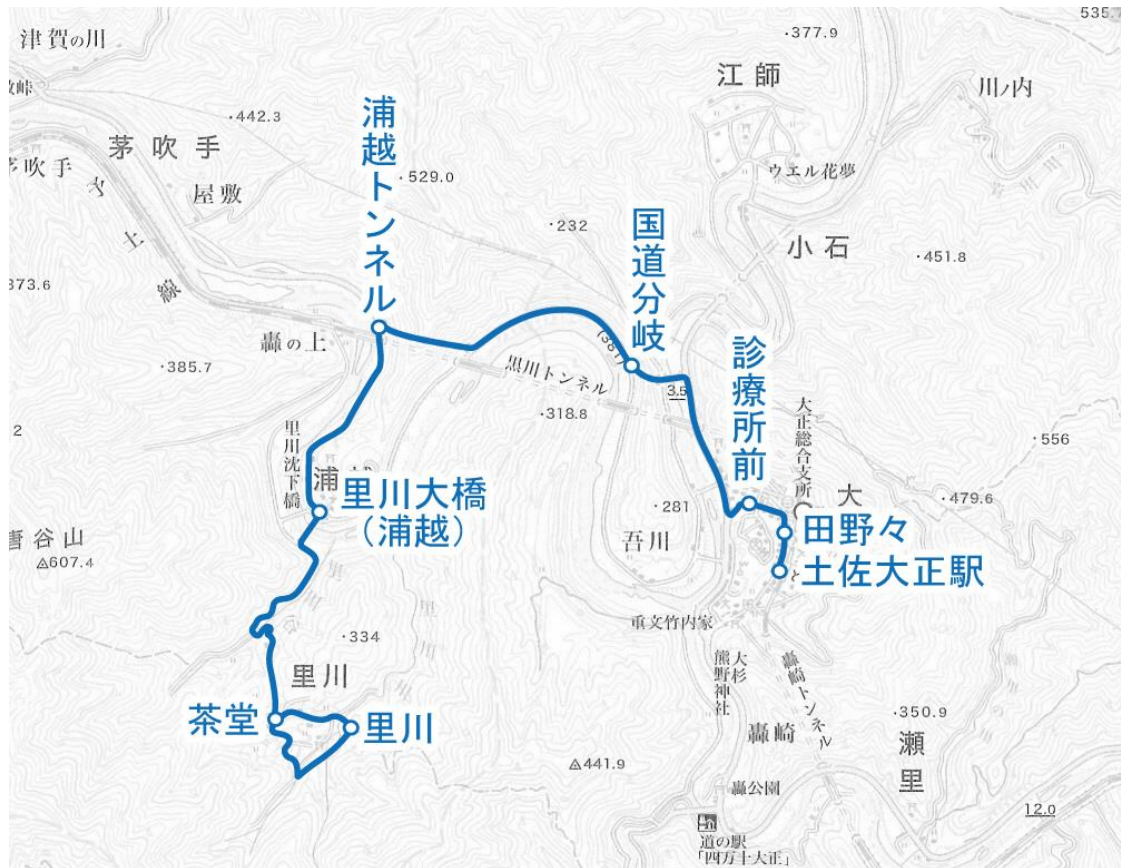
表：便別利用者数（2022（令和4）年10月1日～2023（令和5）年9月30日）

便計		期間計							
停留所	発時刻	7:00		8:32		11:30		14:40	
		乗車	降車	乗車	降車	乗車	降車	乗車	降車
下道上		0	0	1	0	7	0	14	0
下道		0	0	1	0	0	0	0	0
下道口西		0	0	0	0	0	0	0	0
古味野々		0	0	0	0	0	0	0	0
木屋ヶ内上		0	0	0	0	0	0	1	0
木屋ヶ内中		0	0	0	0	0	0	1	0
木屋ヶ内下		0	0	0	0	0	0	0	0
大奈路		0	0	9	0	0	0	1	0
大奈路診療所		0	0	3	0	0	0	0	0
西ノ川		3	0	37	0	0	0	0	0
ウェルカム入口		0	0	1	0	0	0	1	0
江師		0	0	1	0	0	0	0	0
江師橋		0	0	0	0	0	0	1	0
小石		0	0	3	0	0	0	2	0
大正橋		0	0	0	1	0	0	0	0
診療場前		0	1	0	10	4	0	9	0
田野々		0	0	0	5	0	0	2	0
土佐大正駅		0	0	0	32	0	2	0	0
計		3	3	57	57	11	11	20	20

便計		期間計							
停留所	発時刻	7:55		10:50		14:05		-	
		乗車	降車	乗車	降車	乗車	降車	乗車	降車
土佐大正駅		14	0	5	0	9	0	0	0
田野々		0	1	0	0	1	0	0	0
診療場前		1	0	15	0	0	0	0	0
大正橋		0	0	0	0	0	0	0	0
小石		0	1	0	2	0	6	0	0
江師橋		0	0	0	0	0	0	0	0
江師		0	0	0	0	0	0	0	0
ウェルカム入口		2	0	0	0	0	0	0	0
西ノ川		0	0	0	1	0	3	0	0
大奈路診療所		0	0	0	2	0	1	0	0
大奈路		0	0	0	4	0	0	0	0
木屋ヶ内下		0	0	0	0	0	0	0	0
木屋ヶ内中		0	0	0	0	0	0	0	0
木屋ヶ内上		0	0	0	0	0	0	0	0
古味野々		0	0	0	0	0	0	0	0
下道口西		0	0	0	0	0	0	0	0
下道		0	0	0	1	0	0	0	0
下道上		0	15	0	9	0	0	0	0
計		17	17	20	20	10	10	0	0

- ・最も利用（上りは乗車、下りは降車）が多い停留所：赤色
  - ・2番目に利用（上りは乗車、下りは降車）の多い停留所：オレンジ色
  - ・3番目に利用（上りは乗車、下りは降車）の多い停留所：黄色
- ※循環線は乗車と降車でそれぞれ設定する。

⑤ 里川線[木曜日]



表：運行ダイヤ (2023 (令和5) 年9月30日現在)

		1便	2便	3便	4便	5便
循環線 【土佐大正駅↓里川↓土佐大正駅】	土佐大正駅	—	8:51	10:01	12:00	13:35
	田野々	—	8:51	10:01	12:00	13:35
	診療所前	—	8:52	10:02	12:01	13:36
	国道分岐	—	8:54	10:04	12:03	13:38
	浦越トンネル	—	8:56	10:06	12:05	13:40
	里川大橋	—	8:58	10:08	12:07	13:42
	茶堂	8:12	9:02	10:12	12:11	13:46
	里川	8:15	9:05	10:15	12:14	13:49
	茶堂	8:19	9:09	10:19	12:18	13:53
	里川大橋	8:23	9:13	10:23	12:22	13:57
	浦越トンネル	8:25	9:15	10:25	12:24	13:59
	国道分岐	8:27	9:17	10:27	12:26	14:01
	診療所前	8:29	9:19	10:29	12:28	14:03
	田野々	8:30	9:20	10:30	12:29	14:04
土佐大正駅	8:30	9:20	10:30	12:29	14:04	

表：月別利用者数（2022（令和4）年10月1日～2023（令和5）年9月30日）

10月	11月	12月	1月	2月	3月	4月	5月	6月	7月	8月	9月	合計
41	22	27	23	35	42	34	23	34	23	25	23	352

表：便別利用者数（2022（令和4）年10月1日～2023（令和5）年9月30日）

便計 発時刻 停留所	期間計									
	8:12		8:51		10:01		12:00		13:35	
	乗車	降車	乗車	降車	乗車	降車	乗車	降車	乗車	降車
土佐大正駅			58		34		20		2	
			4							
田野々				2	24		7			
					3					
診療所前					3		2	2		
国道分岐									1	
浦越トンネル										
里川大橋（浦越）					2					1
茶堂	16			13	1	31	1	14		2
里川	86		2	47		34	1	10		
茶堂	19		30		13	1	10	3	12	
里川大橋（浦越）				2	1	1				
浦越トンネル										
国道分岐										
診療所前		21		13		11		6		9
					1			1		
田野々		14		1		2		1		1
土佐大正駅		86		15		1		4		2
計	121	121	94	94	81	81	41	41	15	15

- ・最も利用（上りは乗車、下りは降車）が多い停留所：赤色
- ・2番目に利用（上りは乗車、下りは降車）の多い停留所：オレンジ色
- ・3番目に利用（上りは乗車、下りは降車）の多い停留所：黄色

※循環線は乗車と降車でそれぞれ設定する。

⑥ 芳川線[金曜日]



表：運行ダイヤ（2023（令和5）年9月30日現在）

【芳川奥 ↓ 上り線 ↓ 土佐大正駅】		1便	2便	3便	4便	5便
	芳川奥	8:16	9:06	10:16	12:20	13:50
	芳川集会所	8:19	9:09	10:19	12:23	13:53
	川ノ内	8:25	9:15	10:25	12:29	13:59
	診療所前	8:29	9:19	10:29	12:33	14:03
	田野々	8:30	9:20	10:30	12:34	14:04
	土佐大正駅	8:30	9:20	10:30	12:34	14:04

【土佐大正駅 ↓ 下り線 ↓ 芳川奥】		1便	2便	3便	4便	5便
	土佐大正駅	8:46	10:00	12:00	13:35	—
	田野々	8:46	10:00	12:00	13:35	—
	診療所前	8:47	10:01	12:01	13:36	—
	川ノ内	8:51	10:05	12:05	13:40	—
	芳川集会所	8:57	10:11	12:11	13:46	—
芳川奥	9:00	10:14	12:14	13:49	—	



表：月別利用者数（2022（令和4）年10月1日～2023（令和5）年9月30日）

10月	11月	12月	1月	2月	3月	4月	5月	6月	7月	8月	9月	合計
14	18	26	18	12	20	16	15	19	16	14	22	210

表：便別利用者数（2022（令和4）年10月1日～2023（令和5）年9月30日）

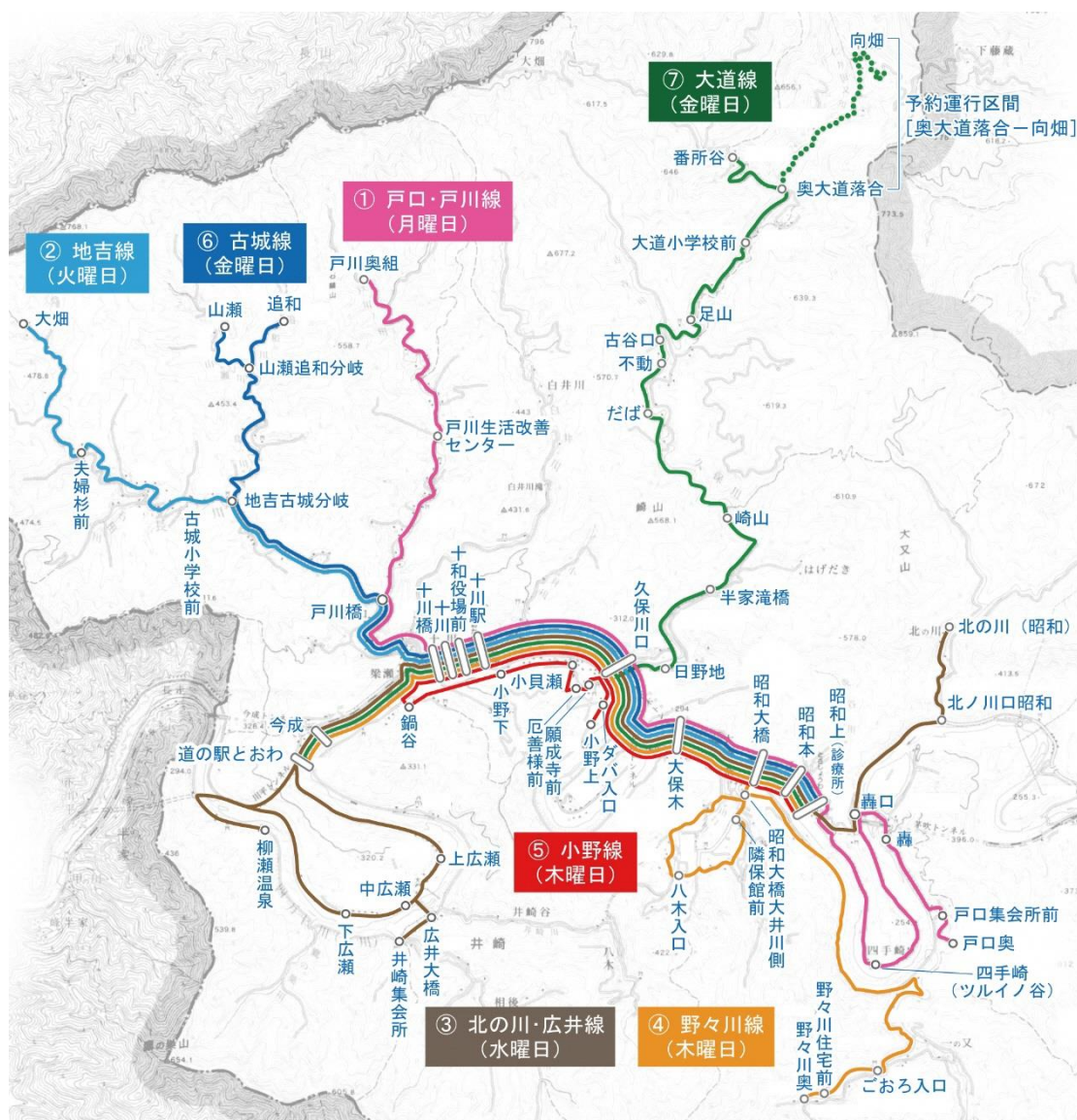
便計 発時刻	期間計									
	8:16		9:06		10:16		12:20		13:50	
停留所	乗車	降車	乗車	降車	乗車	降車	乗車	降車	乗車	降車
芳川奥	1				1		7		36	
芳川集会所										
川ノ内										
診療所前					33				2	
田野々					17		1		5	
土佐大正駅		1					51		8	45
計	1	1			51	51	8	8	45	45

便計 発時刻	期間計									
	8:46		10:00		12:00		13:35		-	
停留所	乗車	降車	乗車	降車	乗車	降車	乗車	降車	乗車	降車
土佐大正駅	41		56		2		6			
田野々					17		1		4	
診療所前					32		1		2	
川ノ内										
芳川集会所										
芳川奥										
計	41	41	56	55	2	3	6	6		

- ・最も利用（上りは乗車、下りは降車）が多い停留所：赤色
  - ・2番目に利用（上りは乗車、下りは降車）の多い停留所：オレンジ色
  - ・3番目に利用（上りは乗車、下りは降車）の多い停留所：黄色
- ※循環線は乗車と降車でそれぞれ設定する。



(4) 十和地域コミュニティバス



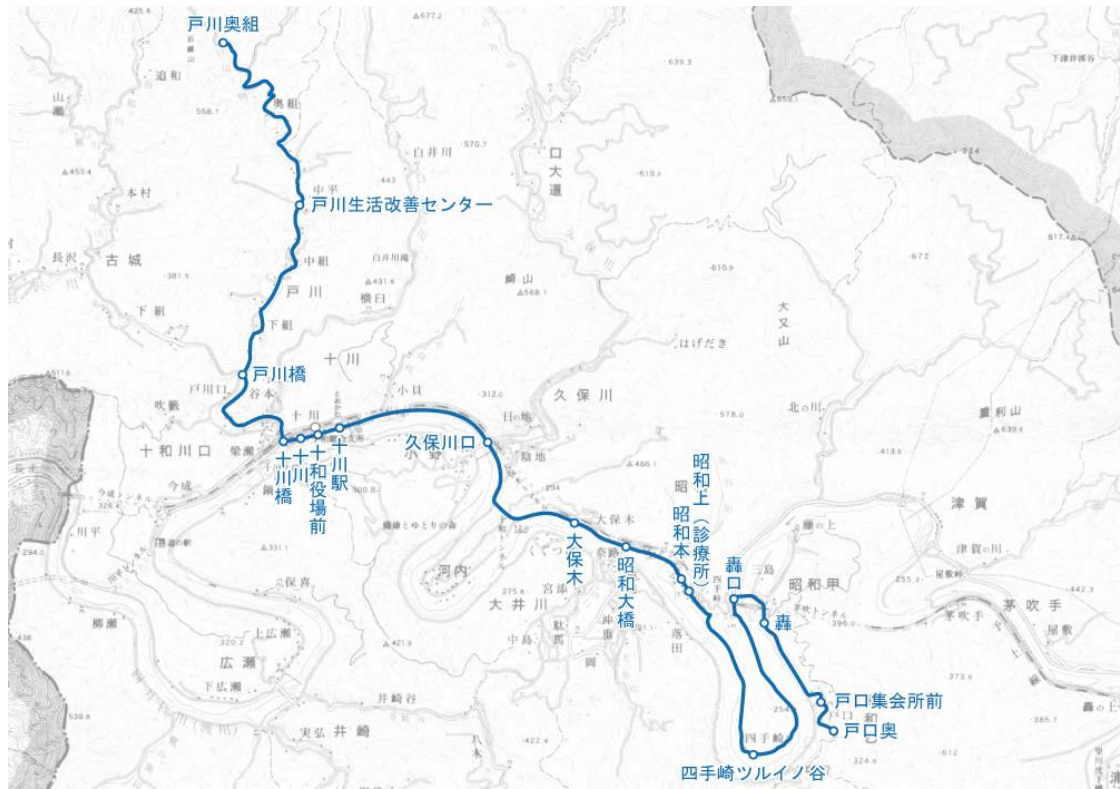
表：十和地域コミュニティバス年度別利用者数

(2019 (平成 31 年) 年 10 月 1 日～2023 (令和 5) 年 9 月 30 日)

	2019 年度 (令和元)	2020 年度 (令和 2)	2021 年度 (令和 3)	2022 年度 (令和 4)	2023 年度 (令和 5)	路線別計
戸口・戸川線	1,139	1,115	992	929	931	5,106
地吉線	1,189	1,362	1,265	1,178	1,380	6,374
北の川・広井線	490	702	811	697	697	3,397
野々川線	1,115	1,016	956	1,062	1,075	5,224
小野線			264	605	603	1,472
古城線	1,177	1,196	694	666	698	4,431
大道線	784	754	497	602	704	3,341
年度別計	5,894	6,145	5,479	5,739	6,088	—

※ 小野線は、2021 年 5 月 11 日より実証運行開始。

①戸口・戸川線[月曜日]



表：運行ダイヤ（2023（令和5）年9月30日現在）

循環線 【十川駅↓戸川奥組↓昭和上↓戸口奥↓昭和上↓十川橋】	1便	2便	3便	4便	5便
	十川駅	—	7:44	9:35	11:14
十川橋	—	7:45	9:36	11:15	14:31
戸川橋	—	7:49	9:40	11:19	14:35
戸川奥組	—	7:59	9:50	11:29	14:45
戸川橋	—	8:08	9:59	11:38	14:54
十川橋	—	8:11	10:02	11:41	14:57
十川駅	—	8:12	10:03	11:42	14:58
昭和上	—	8:19	10:10	11:49	15:05
四手崎ツルイノ谷	—	8:24	10:15	11:54	15:10
轟口	—	8:29	10:20	11:59	15:15
轟	—	8:30	10:21	12:00	15:16
戸口集会所前	—	8:34	10:25	12:04	15:20
戸口奥	7:03	8:36	10:27	12:06	15:22
戸口集会所前	7:05	8:38	10:29	12:08	—
轟	7:09	8:42	10:33	12:12	—
轟口	7:10	8:43	10:34	12:13	—
四手崎ツルイノ谷	7:15	8:48	10:39	12:18	—
昭和上	7:20	8:53	10:44	12:23	—
十川駅	7:27	9:00	10:51	12:30	—
十川橋	7:28	9:01	10:52	12:31	—



表：月別利用者数（2022（令和4）年10月1日～2023（令和5）年9月30日）

10月	11月	12月	1月	2月	3月	4月	5月	6月	7月	8月	9月	合計
94	85	71	69	70	86	75	89	72	78	65	77	931

表：便別利用者数（2022（令和4）年10月1日～2023（令和5）年9月30日）

十川駅－戸川奥組－昭和上

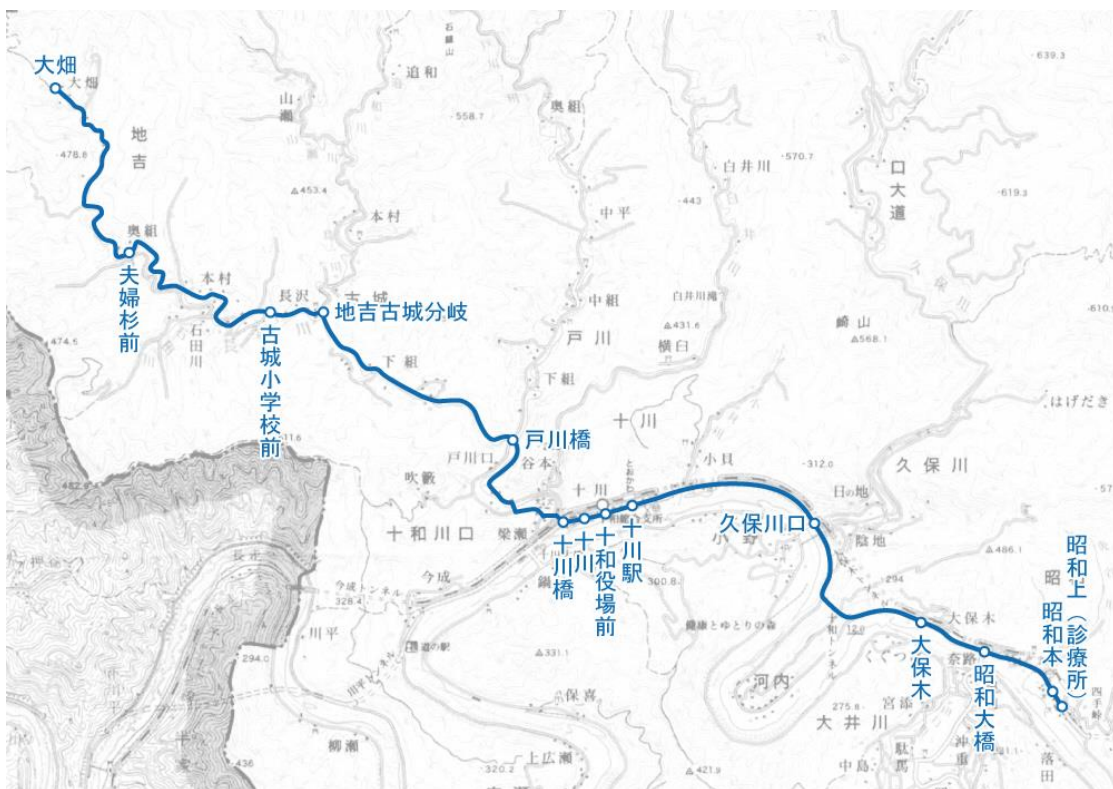
便計 発時刻 停留所	期間計									
	7:03		7:44		9:35		11:14		14:30	
	乗車	降車	乗車	降車	乗車	降車	乗車	降車	乗車	降車
十川駅					3		3			
十和役場前					4	1	3		1	
十川					4		113	3	4	
十川橋					16		100	2	4	
戸川橋			1	1	1	1	5	1	1	
戸川生活改善センター			2	1	9	0	50	1	6	
戸川奥組			2	1	0	24	1	0	0	
戸川生活改善センター			55	2	0	0	1	47	1	3
戸川橋			32	0	0	0	0	1	0	
十川橋			100	0	20	2	6	2	0	
十川			36	0	14	2	0	1	0	
十和役場前			1	0	1	0	0	0	1	
十川			12	1	3	2	1	0	0	
十和役場前			19	19	26	49	1	13	0	
十川駅			17	2	3	5	1	0	0	
久保川口			51	1	0	3	0	1	0	
大保木			1	3	0	0	0	2	0	
昭和大橋			2	0	0	6	25	0	1	
昭和本			0	0	0	4	4	0	1	
昭和上			0	0	0	1	1	0	0	
計			37	14	7	35	5	0	4	

昭和上－戸川奥－十川橋

昭和上			0	37	14	7	35	5	0	4
四手崎ツルイノ谷			0	0	0	0	0	1	0	0
轟口			0	0	0	3	0	11	0	0
轟			0	0	0	0	1	2	0	1
戸口集会所前			0	0	2	5	2	9	0	11
戸口奥			0	0	0	0	0	1	0	0
戸口集会所前			0	0	1	8	0	19	0	1
戸口奥			0	0	0	0	0	0	0	0
戸口集会所前			0	0	12	0	9	5	0	0
轟			0	0	0	1	0	0	0	0
轟口			0	0	37	0	1	0	0	2
四手崎ツルイノ谷			0	0	0	1	0	0	0	0
昭和本			0	0	9	5	1	8	0	0
昭和大橋			0	0	0	0	0	0	0	0
大保木			1	0	2	0	2	0	1	0
久保川口			0	0	11	0	6	0	0	0
十川駅			0	0	22	0	7	1	0	0
十和役場前			0	0	0	1	0	0	0	0
十川			1	1	9	38	3	1	1	0
十川橋			0	0	0	2	0	6	0	0
昭和本			0	0	1	5	0	4	1	0
昭和大橋			0	0	0	0	0	0	0	0
大保木			1	0	26	0	1	0	0	0
久保川口			0	0	0	0	0	0	0	0
十川駅			0	0	0	0	0	0	0	0
十和役場前			0	0	0	0	0	0	0	0
十川			0	0	0	58	0	7	0	2
十川橋			0	0	0	1	0	2	0	0
計			4	4	378	378	162	162	353	353
									34	34

- ・最も利用（上りは乗車、下りは降車）が多い停留所：赤色
  - ・2番目に利用（上りは乗車、下りは降車）の多い停留所：オレンジ色
  - ・3番目に利用（上りは乗車、下りは降車）の多い停留所：黄色
- ※循環線は乗車と降車でそれぞれ設定する。

② 地吉線[火曜日]



表：運行ダイヤ（2023（令和5）年9月30日現在）

上り線 【大畑↓昭和上】		1便	2便	3便	4便	5便	6便
	大畑	6:50	8:20	10:22	12:05	14:55	16:21
	夫婦杉前	6:58	8:28	10:30	12:13	15:03	16:29
	古城小学校前	7:04	8:34	10:36	12:19	15:09	16:35
	地吉古城分岐	7:05	8:35	10:37	12:20	15:10	16:36
	戸川橋	7:09	8:39	10:41	12:24	15:14	16:40
	十川橋	7:12	8:42	10:44	12:27	15:17	16:43
	十川駅	7:13	8:43	10:45	12:28	15:18	16:44
昭和上	7:20	8:50	10:52	12:35	15:25	16:51	

下り線 【昭和↑大畑】		1便	2便	3便	4便	5便	6便
	昭和上	7:45	9:47	11:30	14:20	15:50	—
	十川駅	7:52	9:54	11:37	14:27	15:57	—
	十川橋	7:53	9:55	11:38	14:28	15:58	—
	戸川橋	7:57	9:59	11:42	14:32	16:02	—
	地吉古城分岐	8:00	10:02	11:45	14:35	16:05	—
	古城小学校前	8:01	10:03	11:46	14:36	16:06	—
	夫婦杉前	8:07	10:09	11:52	14:42	16:12	—
大畑	8:15	10:17	12:00	14:50	16:20	—	

表：月別利用者数（2022（令和4）年10月1日～2023（令和5）年9月30日）

10月	11月	12月	1月	2月	3月	4月	5月	6月	7月	8月	9月	合計
105	115	112	106	123	116	117	144	101	105	137	99	1,380

表：便別利用者数（2022（令和4）年10月1日～2023（令和5）年9月30日）

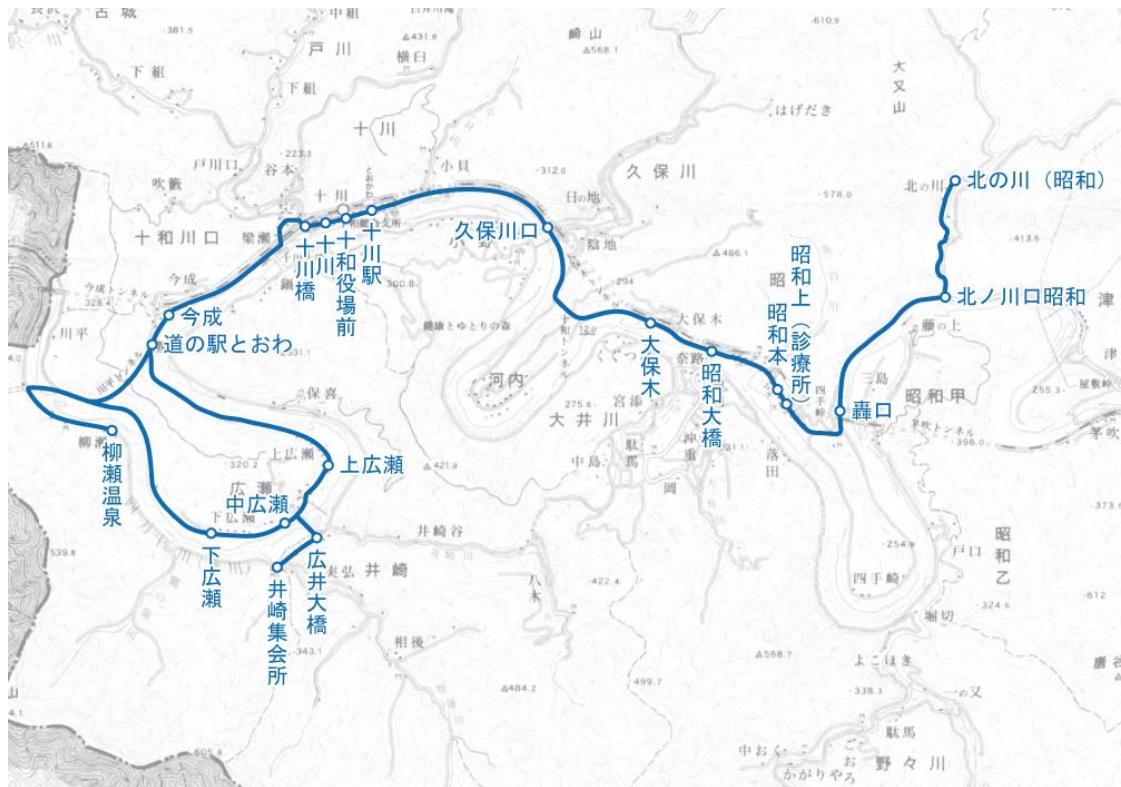
便計 発時刻 停留所	期間計											
	6:50		8:20		10:22		12:05		14:55		16:21	
	乗車	降車	乗車	降車	乗車	降車	乗車	降車	乗車	降車	乗車	降車
大畑	0	0	69	21	0	0	0	0	0	0	0	0
夫婦杉前	0	0	50	21	0	3	0	4	0	1	0	0
古城小学校前	0	0	94	5	0	1	0	0	2	0	0	0
地吉古城分岐	0	0	145	24	0	4	0	1	0	1	0	0
戸川橋	0	0	14	2	0	0	0	0	0	1	0	0
十川橋	0	0	17	4	2	1	2	0	1	1	0	0
十川	0	0	2	113	18	59	15	6	14	1	1	1
十和役場前	0	0	0	3	3	0	0	3	1	0	0	0
十川駅	0	0	2	87	4	4	2	3	0	1	0	1
久保川口	0	0	1	167	12	6	0	1	0	0	0	0
大保木	0	0	0	0	0	1	0	0	0	0	0	0
昭和大橋	0	0	1	2	0	27	0	1	0	2	0	0
昭和本	0	0	0	1	0	6	0	11	0	10	0	0
昭而上	0	0	0	1	0	3	0	3	0	6	0	1
計	0	0	488	488	146	146	38	38	29	29	6	6

便計 発時刻 停留所	期間計											
	7:45		9:47		11:30		14:20		15:50		-	
	乗車	降車	乗車	降車	乗車	降車	乗車	降車	乗車	降車	乗車	降車
昭而上	0	0	24	39	2	0	5	0	1	0	0	0
昭和本	1	0	9	10	0	13	0	0	0	0	0	0
昭和大橋	0	0	14	1	2	6	0	0	0	1	0	0
大保木	0	0	0	1	0	1	1	0	0	0	0	0
久保川口	0	1	0	5	0	0	1	0	0	0	0	0
十川駅	0	0	113	3	2	0	0	2	0	0	0	0
十和役場前	0	0	64	3	0	1	1	0	0	1	0	0
十川	0	0	1	16	3	5	3	1	1	0	0	0
十川橋	0	1	7	34	21	8	4	17	0	2	0	0
戸川橋	0	0	150	13	137	2	16	4	4	0	0	0
地吉古城分岐	0	0	11	1	3	1	0	0	1	0	0	0
古城小学校前	0	0	2	0	0	0	0	0	0	0	0	0
夫婦杉前	0	0	9	0	4	0	1	0	0	0	0	0
大畑	0	0	113	52	0	4	0	1	0	0	0	0
昭和本	0	0	59	2	34	0	0	0	0	0	0	0
昭和大橋	0	0	27	0	39	0	9	0	3	0	0	0
昭而上	0	0	30	0	16	0	0	0	0	0	0	0
計	2	2	385	385	224	224	54	54	8	8	0	0

- ・最も利用（上りは乗車、下りは降車）が多い停留所：赤色
  - ・2番目に利用（上りは乗車、下りは降車）の多い停留所：オレンジ色
  - ・3番目に利用（上りは乗車、下りは降車）の多い停留所：黄色
- ※循環線は乗車と降車でそれぞれ設定する。

③ 北の川・広井線〔水曜日〕



表：運行ダイヤ（2023（令和5）年9月30日現在）

		1便	2便	3便	4便
循環線 〔昭和上↓井崎↓昭和上↓北の川↓昭和上〕	昭和上	7:40	—	11:30	14:15
	十川駅	7:47	—	11:37	14:22
	十川橋	7:48	—	11:38	14:23
	道の駅とおわ	7:51	—	11:41	14:26
	井崎集会所	8:07	—	11:57	14:42
	道の駅とおわ	8:14	10:00	12:04	14:49
	十川橋	8:17	10:03	12:07	14:52
	十川駅	8:18	10:04	12:08	14:53
	昭和上	8:25	10:11	12:15	15:00
	北の川	8:32	10:18	12:22	15:07
	昭和上	8:39	10:25	12:29	15:14
	十川駅	8:46	10:32	—	—
	十川橋	8:47	10:33	—	—
	道の駅とおわ	8:50	10:36	—	—
	柳瀬温泉	—	10:41	—	—
	井崎集会所	—	10:52	—	—
	道の駅とおわ	—	10:59	—	—
	十川橋	—	11:02	—	—
十川駅	—	11:03	—	—	
昭和上	—	11:10	—	—	



表：月別利用者数（2022（令和4）年10月1日～2023（令和5）年9月30日）

10月	11月	12月	1月	2月	3月	4月	5月	6月	7月	8月	9月	合計
48	55	56	49	53	70	41	65	59	59	77	65	697

表：便別利用者数（2022（令和4）年10月1日～2023（令和5）年9月30日）

昭和上一広井昭和一北の川

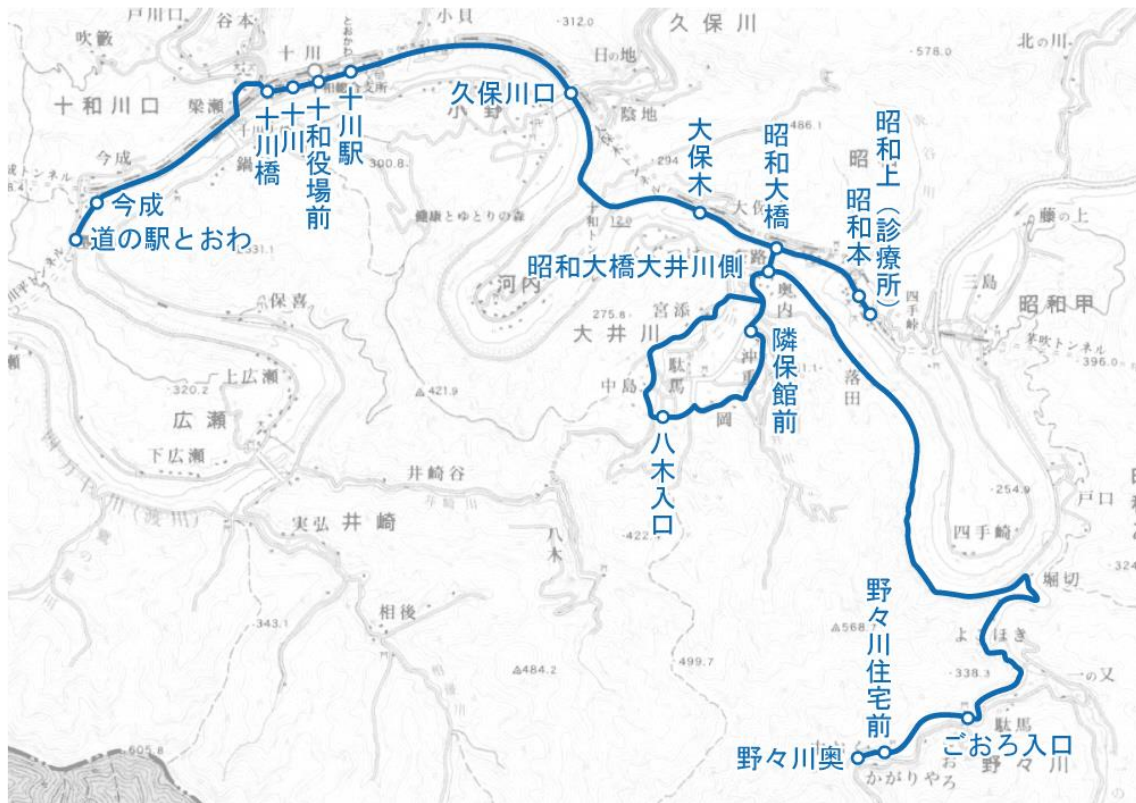
北の川昭和一広井昭和一

便計 発時刻 停留所	期間計							
	7:40		10:00		11:30		14:15	
	乗車	降車	乗車	降車	乗車	降車	乗車	降車
昭和一	2				4		1	
昭和本					4		4	
昭和大橋					1		1	
大保木								1
久保川口					1			
十川駅					2		4	
十和役場前					1		1	
十川					1			
十川橋	1				23	5	1	9
今成					1			
道の駅とおわ		2			15	2	4	
柳瀬温泉	28				8	16		6
下広瀬	3				1			1
中広瀬	1				2	5	2	
広井大橋					1	1		
井崎集会所	1	1						
広井大橋	1							
上広瀬	1				2			
道の駅とおわ	9				14		1	
今成		6	96				1	
十川橋		1	35		1			
十川		1	1	1				
十和役場前		5		3		5	1	
十川駅		1	1	44	112	13	4	6
久保川口			3	7	1	1		
大保木			3	5	1	7	2	1
昭和大橋		3	5	1	7	2	1	1
昭和本			1	4	1	2		2
昭和一			3	1	4	1	2	
轟口								2
北ノ川口昭和								
北の川				2				
計	58		7	46	1	11		2

北の川	58		7	46	1	11		2
北ノ川口昭和	2							
轟口		7	2	1	1			
昭和一	1							
昭和本	5	11	4			2		
昭和大橋	1	1	1					
大保木	3		8	2				
久保川口	23		3	1				
十川駅								
十和役場前								
十川		6	2					
十川橋		2	6					
今成	1	37	116	15				
道の駅とおわ			4	1				
柳瀬温泉		2	3	4				
下広瀬			1					
中広瀬								
広井大橋								
井崎集会所								
広井大橋								
上広瀬								
道の駅とおわ		1	1	98				
柳瀬温泉			3	1				
下広瀬								
中広瀬			6	1				
広井大橋								
井崎集会所								
広井大橋								
上広瀬								
道の駅とおわ								
今成								
十川橋								
十川								
十和役場前								
十川駅								
久保川口								
大保木								
昭和大橋								
昭和本								
昭和一								
轟口								
北ノ川口昭和								
昭和一								
計	148	148	420	420	93	93	36	36

- ・最も利用（上りは乗車、下りは降車）が多い停留所：赤色
  - ・2番目に利用（上りは乗車、下りは降車）の多い停留所：オレンジ色
  - ・3番目に利用（上りは乗車、下りは降車）の多い停留所：黄色
- ※循環線は乗車と降車でそれぞれ設定する。

④ 野々川線[木曜日]



表：運行ダイヤ（2023（令和5）年9月30日現在）

【野々川奥↓道の駅とおわ】 上り線		1便	2便	3便	4便	5便
	野々川奥	6:55	8:25	10:20	12:05	14:50
	野々川住宅前	6:56	8:26	10:21	12:06	14:51
	ごおろ入口	6:58	8:28	10:23	12:08	14:53
	八木入口	7:15	8:45	10:40	12:25	15:10
	昭和上	7:20	8:50	10:45	12:30	15:15
	十川駅	7:28	8:58	10:53	12:38	—
	道の駅とおわ	7:32	9:02	10:57	12:42	—

【道の駅とおわ↓野々川奥】 下り線		1便	2便	3便	4便	5便
	道の駅とおわ	7:42	9:32	11:27	14:03	—
	十川橋	7:45	9:35	11:30	14:06	—
	十川駅	7:46	9:36	11:31	14:07	—
	昭和上	7:53	9:43	11:38	14:14	—
	八木入口	7:59	9:49	11:44	14:20	—
	ごおろ入口	8:16	10:06	12:01	14:37	—
	野々川奥	8:19	10:09	12:04	14:40	—

表：月別利用者数（2022（令和4）年10月1日～2023（令和5）年9月30日）

10月	11月	12月	1月	2月	3月	4月	5月	6月	7月	8月	9月	合計
84	76	116	82	94	105	86	78	101	84	85	84	1,075

表：便別利用者数（2022（令和4）年10月1日～2023（令和5）年9月30日）

便計 発時刻 停留所	期間計											
	6:55		8:25		10:20		12:05		14:50			
	乗車	降車	乗車	降車	乗車	降車	乗車	降車	乗車	降車	乗車	降車
野々川奥			43		1							
			8									
野々川住宅前			32		2							
			21									
ごおろ入口	4		40			1						
			28		2							
昭和大橋大井川側	1		13	5	1	4						
			23		2							
隣保館前	2		23		8	2		2				
	2		56		21	2						
八木入口	10		42		13	3	2	1				
			13	1			1					
昭和大橋大井川側				1								1
			1	1			1					
昭和大橋			1	1			2	1				1
			1	1			1					
昭和本		4	1	19	3	3	2	3				1
		2		11								
昭和本		3	3	94	8	3	5	4				
			2		2	1	1					
昭和本			1		1	4	1	1	2			
昭和大橋			3			1						
大保木												
				2	1							
久保川口			1		1				1			
			1		20	11	5		2			
十川駅	1	3	1	22	9	4		2				
十和役場前				16	2	8		3				
				9		3						
十川			5	190		49		6				
				3		1						
十川橋			2	23		9						
				6				1				
今成												
道の駅とおわ			2		1		2					
計	23	23	426	426	91	91	28	28	3	3		

便計 発時刻 停留所	期間計											
	7:42		9:32		11:27		14:03		-			
	乗車	降車	乗車	降車	乗車	降車	乗車	降車	乗車	降車	乗車	降車
道の駅とおわ			3		2			1				
今成												
十川橋			8		6			5				
十川	1		189		65			11				
			10		3							
十和役場前			4		20		2	1				
			1		1		3					
十川駅	1		12	12	19			1				
			6	19	28			2				
久保川口								12	1			
								2				
大保木												
								1				
昭和大橋	2			1				1				
								1				
昭和本			1		1	10		2	2	1		
					3			2	1	1		
昭和本												
昭和本			3	18	1	29		3	2			
						4						
昭和本					1	22			3			
						1						
昭和大橋	1				1	1		4				
						3		6				
昭和大橋大井川側					10			28	1	4		
					29			6				
八木入口			1		28			35	1	4		
								7		7		
隣保館前	1	2			1			18		4		
					1			11		8		
昭和大橋大井川側					1			1		1		
								12		14		
ごおろ入口						33		10		1		
								18		3		
野々川住宅前						31		2				
						5						
野々川奥					1			34		2		
計	7	7	253	253	212	212	32	32				

- ・最も利用（上りは乗車、下りは降車）が多い停留所：赤色
  - ・2番目に利用（上りは乗車、下りは降車）の多い停留所：オレンジ色
  - ・3番目に利用（上りは乗車、下りは降車）の多い停留所：黄色
- ※循環線は乗車と降車でそれぞれ設定する。

⑤ 小野線[木曜日]



表：運行ダイヤ（2023（令和5）年9月30日現在）

上り線 【小野上↓昭和小野上】		1便	2便	3便	4便
	小野上	8:30	10:31	12:10	14:45
	ダバ入口	8:32	10:33	12:12	14:47
	厄善様前	8:35	10:36	12:15	14:50
	小貝瀬	8:37	10:38	12:17	14:52
	小野下	8:38	10:39	12:18	14:53
	十川橋	8:44	10:45	12:24	14:59
	十川駅	8:45	10:46	12:25	15:00
昭和小野上	8:52	10:53	12:32	15:07	

下り線 【昭和小野上↓小野上】		1便	2便	3便	4便
	昭和小野上	10:05	11:40	14:15	—
	十川駅	10:12	11:47	14:22	—
	十川橋	10:13	11:48	14:23	—
	小野下	10:19	11:54	14:29	—
	小貝瀬	10:20	11:55	14:30	—
	厄善様前	10:22	11:57	14:32	—
	ダバ入口	10:25	12:00	14:35	—
小野上	10:27	12:02	14:37	—	

表：月別利用者数（2022（令和4）年10月1日～2023（令和5）年9月30日）

10月	11月	12月	1月	2月	3月	4月	5月	6月	7月	8月	9月	合計
48	47	54	41	47	54	47	54	64	42	58	47	603

表：便別利用者数（2022（令和4）年10月1日～2023（令和5）年9月30日）

便計		期間計							
発時刻 停留所	8:30		10:31		12:10		14:45		
	乗車	降車	乗車	降車	乗車	降車	乗車	降車	
小野上	1								
	2	0	0	0	0	0	0	0	
ダバ入口	20	0	0	0	0	0	0	0	
	1	0	0	0	0	0	0	0	
願成寺前	10	0	1	0	0	0	0	0	
	1	0	0	0	0	0	0	0	
厄善様前	49	0	15	0	0	0	0	0	
	4	0	0	0	0	0	0	0	
小貝瀬	97	0	19	0	0	0	0	0	
	0	0	0	0	0	0	0	0	
小野下	27	0	1	0	0	0	0	0	
	4	0	0	0	0	0	0	0	
鍋谷	0	0	0	0	0	0	0	0	
	0	2	0	1	0	0	0	0	
十川橋	0	16	1	3	0	0	0	1	
	0	0	0	0	0	0	0	0	
十川	5	17	9	3	14	0	11	0	
	0	1	2	0	0	0	0	0	
十和役場前	3	30	2	0	0	0	0	0	
	0	1	0	0	0	0	0	0	
十川駅	0	72	2	11	0	0	0	0	
	0	75	0	22	1	0	0	0	
久保川口	0	9	1	1	0	0	0	2	
	0	0	0	0	0	0	0	0	
大保木	0	0	0	0	0	0	0	0	
	0	0	0	0	0	0	0	0	
昭和大橋	0	0	0	2	0	1	0	0	
	0	0	0	1	0	0	0	0	
昭和本	0	0	0	3	0	11	0	9	
	0	0	0	6	0	2	0	4	
昭和小野上	0	1	0	0	0	1	0	1	
計	224	224	53	53	15	15	14	14	

便計		期間計							
発時刻 停留所	10:05		11:40		14:15		—		
	乗車	降車	乗車	降車	乗車	降車	乗車	降車	
昭和小野上	5	0	0	0	0	0	0	0	
	6	0	4	0	2	0	0	0	
昭和本	7	0	10	0	8	0	0	0	
	0	0	0	0	0	0	0	0	
昭和大橋	2	1	0	0	0	0	0	0	
	0	0	0	1	0	0	0	0	
大保木	0	2	0	0	0	0	0	0	
	3	0	0	0	0	0	0	0	
久保川口	3	1	0	0	0	0	0	0	
	53	2	0	0	0	0	0	0	
十川駅	41	1	1	1	0	0	0	0	
	0	0	0	0	0	0	0	0	
十和役場前	1	3	0	2	0	0	0	0	
	0	3	0	0	0	0	0	0	
十川	106	12	35	10	0	11	0	0	
	0	0	0	0	0	0	0	0	
十川橋	5	3	1	1	1	1	0	0	
	0	1	0	0	0	0	0	0	
鍋谷	1	0	0	0	0	0	0	0	
	0	4	0	0	0	0	0	0	
小野下	0	27	0	2	0	0	0	0	
	0	1	0	0	0	0	0	0	
小貝瀬	0	83	0	16	0	0	0	0	
	0	8	0	0	0	0	0	0	
厄善様前	0	48	0	18	0	0	0	0	
	0	3	0	0	0	0	0	0	
願成寺前	0	26	0	0	0	0	1	0	
	0	2	0	0	0	0	0	0	
ダバ入口	0	2	0	0	0	0	0	0	
	0	0	0	0	0	0	0	0	
小野上	0	0	0	0	0	0	0	0	
計	233	233	51	51	13	13	0	0	

- ・最も利用（上りは乗車、下りは降車）が多い停留所：赤色
  - ・2番目に利用（上りは乗車、下りは降車）の多い停留所：オレンジ色
  - ・3番目に利用（上りは乗車、下りは降車）の多い停留所：黄色
- ※循環線は乗車と降車でそれぞれ設定する。



⑥ 古城線[金曜日]



表：運行ダイヤ（2023（令和5）年9月30日現在）

循環線 【昭和上↓山瀬↓追和↓昭和上】		1便	2便	3便	4便	5便	6便
	昭和下	—	7:48	9:50	11:30	14:20	15:50
十川駅	—	7:55	9:57	11:37	14:27	15:57	
十川橋	—	7:56	9:58	11:38	14:28	15:58	
戸川橋	—	8:00	10:02	11:42	14:32	16:02	
地吉古城分岐	—	8:03	10:05	11:45	14:35	16:05	
山瀬追和分岐	—	8:10	10:12	11:52	14:42	16:12	
山瀬	6:44	8:14	10:16	11:56	14:46	16:16	
追和	6:53	8:23	10:25	12:05	14:55	16:25	
山瀬追和分岐	6:58	8:28	10:30	12:10	15:00	16:30	
地吉古城分岐	7:05	8:35	10:37	12:17	15:07	16:37	
戸川橋	7:09	8:39	10:41	12:21	15:11	16:41	
十川橋	7:12	8:42	10:44	12:24	15:14	16:44	
十川駅	7:13	8:43	10:45	12:25	15:15	16:45	
昭和下	7:20	8:50	10:52	12:32	15:22	16:52	

表：月別利用者数（2022（令和4）年10月1日～2023（令和5）年9月30日）

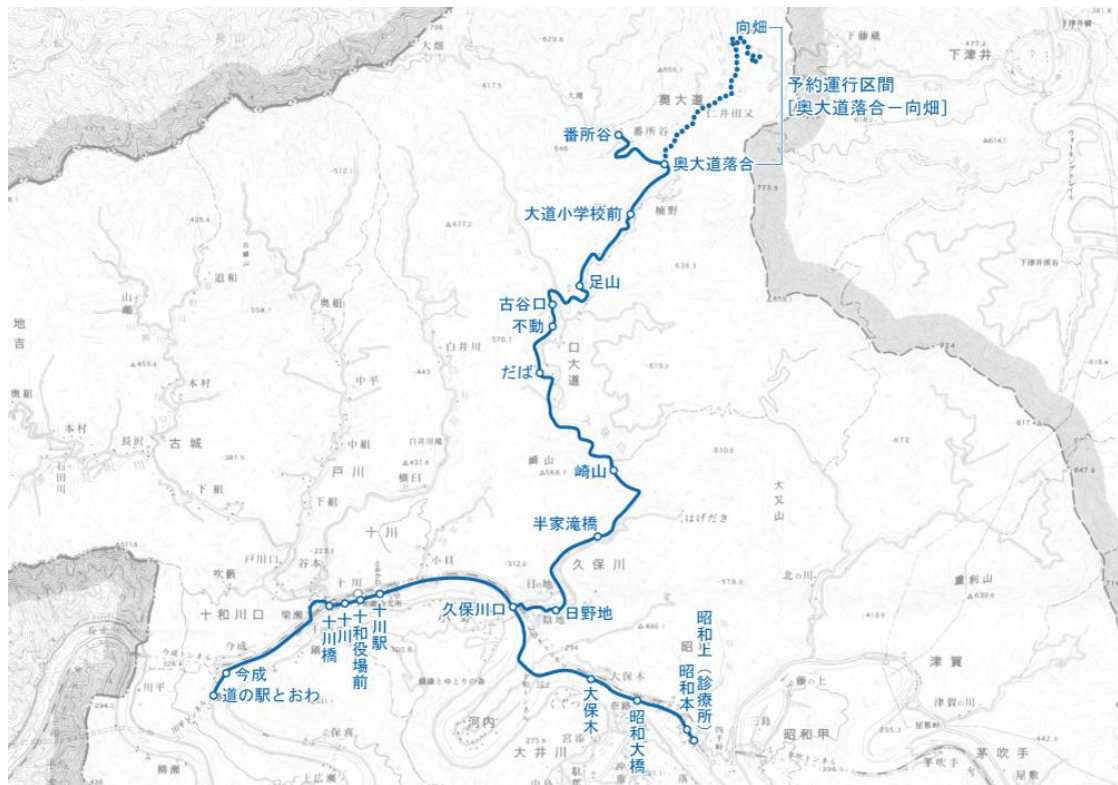
10月	11月	12月	1月	2月	3月	4月	5月	6月	7月	8月	9月	合計
45	52	61	55	45	70	64	54	69	59	53	71	698

表：便別利用者数（2022（令和4）年10月1日～2023（令和5）年9月30日）

便計 発時刻 停留所	期間計													
	6:44		7:48		9:50		11:30		14:20		15:50			
	乗車	降車	乗車	降車	乗車	降車	乗車	降車	乗車	降車	乗車	降車	乗車	降車
昭对上			4		6		2		6		1			
			0		1		1		1		0			
昭和本			1		1		0		0		1		5	
			0		0		0		0		0		0	
昭和大橋			1		2		1		0		0		1	
			0		0		0		0		0		0	
大保木			0		0		0		0		0		0	
			0		0		0		0		0		0	
久保川口			0		0		0		0		2		0	
			0		0		0		0		0		0	
十川駅			0		2		1		0		0		0	
			0		2		4		4		0		0	
十和役場前			0		1		2		3		0		1	
			0		0		1		4		1		0	
十川			0		4		1		3		45		1	
			0		0		0		0		0		2	
十川橋			0		1		23		2		174		2	
			0		1		2		1		2		1	
戸川橋			0		0		0		0		6		0	
			0		0		0		1		0		0	
地吉古城分岐			0		0		12		1		58		3	
			0		0		4		9		1		2	
山瀬追和分岐			0		0		2		0		10		0	
			0		0		0		5		0		1	
山瀬			0		0		3		0		7		0	
			0		0		2		1		8		0	
追和	9	0	15	0	41	10	4	44	3	11	0	2		
	1	0	4	0	12	0	1	1	0	0	0	0	0	0
山瀬追和分岐	0	0	2	0	13	0	0	0	0	0	1	0	0	0
	1	0	8	0	73	0	0	0	2	0	0	0	0	0
地吉古城分岐	0	0	21	0	64	0	1	1	1	0	0	1	0	0
	0	0	11	4	3	4	1	1	0	0	0	0	0	0
戸川橋	0	0	0	0	0	0	0	0	0	0	0	0	0	0
	0	0	0	0	0	0	0	0	0	0	0	0	0	0
十川橋	0	3	0	9	16	1	0	4	1	1	0	0	0	0
	0	0	0	0	1	0	0	0	0	0	0	0	0	0
十川	0	1	6	14	9	142	5	4	3	2	5	0	0	0
	0	0	0	0	2	14	0	0	0	0	0	0	0	0
十和役場前	0	1	4	5	20	14	0	1	0	0	0	0	1	0
	0	0	0	1	1	0	0	0	0	0	0	0	0	0
十川駅	0	5	9	10	8	0	0	0	0	1	0	0	0	0
	0	0	0	12	9	16	0	0	0	1	0	0	0	0
久保川口	0	0	0	1	26	0	2	0	1	0	0	0	0	0
	0	0	0	0	1	0	0	0	0	0	0	0	0	0
大保木	0	0	0	0	2	0	1	0	0	0	0	0	0	0
	0	0	0	0	0	0	0	0	0	0	0	0	0	0
昭和大橋	0	0	0	1	13	1	1	1	0	0	0	1	0	0
	0	0	0	0	1	0	0	0	0	0	0	0	0	0
昭和本	0	1	0	1	1	0	1	0	1	0	1	0	4	0
	0	0	0	0	2	0	0	0	0	2	0	0	1	0
昭对上	0	0	0	14	3	0	1	0	0	0	4	0	0	0
計	11	11	77	77	303	303	250	250	40	40	17	17		

- ・最も利用（上りは乗車、下りは降車）が多い停留所：赤色
  - ・2番目に利用（上りは乗車、下りは降車）の多い停留所：オレンジ色
  - ・3番目に利用（上りは乗車、下りは降車）の多い停留所：黄色
- ※循環線は乗車と降車でそれぞれ設定する。

⑦ 大道線[金曜日]



表：運行ダイヤ（2023（令和5）年9月30日現在）

【向畑↓道の駅とおわ】 上り線		1便	2便	3便	4便
	向畑（デマンド）	—	8:56	12:08	14:53
	番所谷	6:53	9:08	12:20	15:05
	足山	7:00	9:15	12:27	15:12
	古谷口	7:02	9:17	12:29	15:14
	昭和上	7:20	9:35	12:47	15:32
	十川駅	7:28	9:43	12:55	15:40
	道の駅とおわ	7:32	9:47	12:59	15:44

【道の駅とおわ↓向畑】 下り線		1便	2便	3便	4便
	道の駅とおわ	8:05	11:17	14:02	15:57
	十川橋	8:08	11:20	14:05	16:00
	十川駅	8:09	11:21	14:06	16:01
	昭和上	8:16	11:28	14:13	16:08
	古谷口	8:35	11:47	14:32	16:27
	足山	8:37	11:49	14:34	16:29
	向畑（デマンド）	8:56	12:08	14:53	16:48

表：月別利用者数（2022（令和4）年10月1日～2023（令和5）年9月30日）

10月	11月	12月	1月	2月	3月	4月	5月	6月	7月	8月	9月	合計
53	72	64	63	41	69	47	49	57	57	51	81	704

表：便別利用者数（2022（令和4）年10月1日～2023（令和5）年9月30日）

便計 発時刻 停留所	期間計							
	6:53		8:56		12:08		14:53	
	乗車	降車	乗車	降車	乗車	降車	乗車	降車
向畑（デマンド）			35					
			2					
番所谷	8		84		3			
奥大道落合	6		1					
大道小学校前	1		1					
足山	16		4					
古谷口	11		28		4			
不動	1							
だば	2		37					
崎山	1							
半家滝橋		1	1					
日野地								
久保川口		2	1					
大保木								
昭和大橋			11					
昭和本		4	2	6		1	1	
昭和本		2		1				
昭和本	4	3	5	98	1	1	7	
昭和本			1		1			
昭和本			2					
昭和大橋			8		2		1	
大保木			1					
久保川口		1		1				
十川駅		1		15		1		
十和役場前		1		28	1	1	1	
十川		2		70	2		5	
十川橋		7		43	1	3	1	
今成		3				1		
道の駅とおわ		1						
計	55	55	297	297	13	13	9	9

便計 発時刻 停留所	期間計							
	8:05		11:17		14:02		15:57	
	乗車	降車	乗車	降車	乗車	降車	乗車	降車
道の駅とおわ	1				5		3	
今成					1			
十川橋			2					
十川			11		2			
十和役場前			63		6	1	1	
十川駅			2					
十川駅			36	2		1	1	
久保川口			1					
久保川口	1		20		1		2	
大保木			13					
昭和大橋			2	1	3			
昭和本				1				
昭和本				1				
昭和本			2	1	2			
昭和本		2						1
昭和本			79		8		2	
昭和本			5					
昭和大橋				1		1		
大保木								1
久保川口	1		39		15	1		
日野地					1			
半家滝橋	1			3				
崎山				21				
だば		1	1	24				
不動					2			
古谷口					52		3	
足山					2			
大道小学校前				1	5		8	
奥大道落合		1			2		1	
番所谷						68	6	1
向畑（デマンド）								
計	4	4	277	277	43	43	6	6

- ・最も利用（上りは乗車、下りは降車）が多い停留所：赤色
  - ・2番目に利用（上りは乗車、下りは降車）の多い停留所：オレンジ色
  - ・3番目に利用（上りは乗車、下りは降車）の多い停留所：黄色
- ※循環線は乗車と降車でそれぞれ設定する。